Monesi - limone

NR.	Km Parziali	Km Totali	Descrizione	Note
1	0.0	0.0		Partenza da **Monesi** Azzerare davanti **all'Albergo del Redentore** Direzione Limone Piemonte
2	1.8	1.8		Pista in cemento battuto **Proseguire dritto**
3	0.3	2.1		Breve tratto sterrato
4	0.9	3.0		Pista in cemento Moderare la velocità
5	0.2	3.2		**Inizio sterrato**
6	0.4	3.6		Confine di provincia tra Imperia e Cuneo **Proseguire dritto**
7	1.9	5.5		**Svoltare a SX** in direzione della Statua del Redentore
8	0.2	5.8		Ampio panorama sulla SX **Proseguire dritto - SSP**
9	1.7	7.4		**Proseguire dritto – SSP** Direzione Rifugio Sanremo
10	0.6	8.0		Panorama sulla DX **Proseguire dritto – SSP**
11	1.1	9.1		**Proseguire dritto – SSP**
12	0.8	9.9		Arrivo ai ruderi di un antico forte **Fine della pista** **Tornare alla nota n. 9**

NR.	Km Parziali	Km Totali	Descrizione	Note
13	**0.6**	**10.5**		**Svoltare sulla DX** in direzione della Statua del Redentore
14	**0.4**	**10.9**		Arrivo alla Statua del Redentore **Fine della pista** **Tornare alla nota n. 7**
15	**3.9**	**14.8**		**Svoltare a SX** Si torna sullo sterrato principale
16	**4.0**	**18.8**		**Proseguire dritto – SSP** Rifugio sulla DX della pista
17	**1.0**	**19.8**		Ampia curva sulla SX circondata da una radura. **Proseguire dritto**
18	**3.1**	**22.9**		Si attraversa un ponte su un torrente Piccola cascata sulla SX **Proseguire dritto**
19	**0.4**	**23.3**		**Tenere la SX – SSP** Due laghetti sulla DX
20	**2.9**	**26.2**		Fontanile sulla SX **Proseguire dritto – SSP**
21	**1.7**	**27.9**		Fontanile sulla SX **Proseguire dritto – SSP**
22	**0.5**	**28.4**		La pista esce dal bosco **<u>ATTENZIONE</u>: profonda scarpata** **senza protezione sulla DX**
23	**1.8**	**30.2**		Punto panoramico sulla DX In prossimità di un'ampia curva sulla SX
24	**2.9**	**33.1**		Arrivo al **Colle del Lago dei Signori** (2.130m) A SX Rifugio del CAI **Proseguire dritto**
25	**0.1**	**33.2**		**<u>ATTENZIONE</u>: pietraia molto impegnativa** **Procedere con cautela**

NR.	Km Parziali	Km Totali	Descrizione	*Note*
26	**2.0**	**35.2**	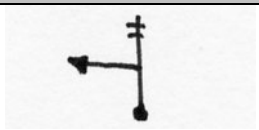	**Proseguire dritto – SSP**
27	**0.6**	**35.8**		**La pista termina** in una radura con un piccolo rifugio **Tornare alla nota n. 26**
28	**0.6**	**36.4**	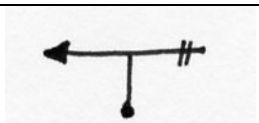	**Svoltare a SX – SSP**
29	**0.6**	**37.0**		**ATTENZIONE: pietraia durissima** **avanzare con estrema cautela**
30	**2.1**	**39.1**	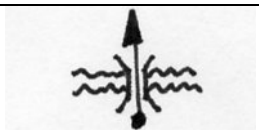	Si attraversa un ponte in pietra **Proseguire dritto – SSP**
31	**1.1**	**40.2**		**ATTENZIONE: strettoia dovuta ad una frana**
32	**1.6**	**41.8**	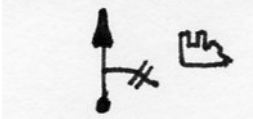	**Proseguire dritto – SSP** A DX fortino diroccato
33	**2.3**	**44.1**		**Proseguire dritto – SSP**
34	**0.05**	**44.15**		Ampia vallata con un piccolo lago sulla DX **Proseguire dritto – SSP**
35	**2.55**	**46.7**	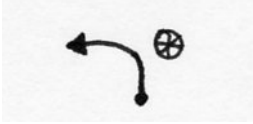	Ampio tornante sulla SX con punto panoramico sulla DX
36	**1.5**	**48.2**		Arrivo alla stazione dello skilift, sulla SX **Proseguire dritto – SSP**
37	**2.0**	**50.2**		**Proseguire dritto – SSP**
38	**0.5**	**50.7**		**Svoltare a SX – SSP**
39	**0.6**	**51.3**	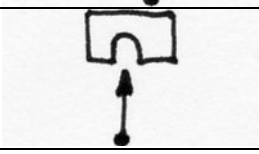	Ingresso nel cortile della antica Caserma del Forte **Proseguire dritto**

NR.	Km Parziali	Km Totali	Descrizione	*Note*
40	**0.2**	**51.5**		Uscita dalla caserma **Proseguire dritto**
41	**0.01**	**51.51**		**Svoltare a DX** A SX Forte Centrale (1910) **Proseguire dritto**
42	**0.4**	**51.91**		**Svoltare a DX** Si ritorna sull'asfalto
43	**0.5**	**52.41**		Breve tratto sterrato
44	**0.3**	**52.71**		Asfalto - Si arriva sulla strada comunale del Colle di Tenda **Proseguire dritto – SAP**
45	**4.4**	**57.11**		Si attraversa l'antico confine (1818) tra Nizza e Cuneo **Proseguire dritto**
46	**0.5**	**57.61**		**Tenere la SX** A DX antica galleria di Napoleone (1784)
47	**0.8**	**58.41**	LIMONE BAR	**Arrivo a Limone Piemonte** **Proseguire dritto**
48	**0.2**	**58.61**	P	Arrivo al Centro Turistico del Colle di Tenda **Proseguire dritto – SAP**
49	**0.6**	**59.21**		**Tenere la DX – SAP**
50	**0.4**	**59.61**		**Svoltare a SX sulla SS20** Seguire direzione Cuneo e Torino **- FINE ITINERARIO -**

Road Book Tratto dal volume "Itinerari Off Road"
allegato dalla rivista "Autoruote 4x4" n. 93 – aprile 2002

Potete comunicare eventuali variazioni, errori od omissioni
all'indirizzo e-mail webmaster@fotoviaggi.com

Ringraziamo www.FotoViaggi.it per aver messo a disposizione tutte queste notizie

Itinerario: Monesi - Limone

Località di partenza: Monesi (IM)
Lunghezza: 60 Km

Note di viaggio
Tra le numerose vie di comunicazione che collegavano anticamente la Liguria alla Francia e al Piemonte, una delle più note e frequentate era la Via del Sale.
Uno dei circuiti più classici che si snodano lungo l'esteso labirinto della Via del Sale è quello compreso tra il piccolo centro ligure di Monesi e la stazione invernale di Limone Piemonte in provincia di Cuneo.
Esteso su una lunghezza di circa 60 chilometri, la maggior parte dei quali (48.71km su 59.61) su sterrati e mulattiere, l'itinerario off road da Monesi a Limone rappresenta un percorso che si può definire "di prima classe" a tutti gli effetti.
Infatti le difficoltà dal punto di vista fuoristradistico sono notevoli e richiedono (oltre a una consolidata esperienza) una buona conoscenza della tecnica di guida e, soprattutto, una estrema e costante attenzione a causa dei vertiginosi strapiombi che si aprono ai lati della pista lungo tutto il percorso.
La parola d'ordine è sempre quella di avanzare con estrema cautela, riducendo al minimo la velocità nei passaggi più impegnativi ricorrendo (se necessario) ad una preventiva ispezione a piedi.
Questo itinerario è chiuso al transito nei mesi invernali (da ottobre a marzo) a causa della neve, e in estate, essendo uno dei percorsi più noti e frequentati dell'arco alpino occidentale, bisogna prestare molta attenzione al transito delle mountain bike e degli escursionisti a cavallo.
Questa evenienza si rivela particolarmente impegnativa in corrispondenza di tornanti lungo le salite in forte pendenza, poiché, nel caso si fosse costretti ad una sosta forzata, alcuni organi meccanici (primo fra tutti la frizione) verrebbero sottoposti ad uno sforzo notevole nel corso della successiva partenza da fermo.
Questo RoadBooK è stato tratto dall'inserto "Itinerari Off Road" allegato alla rivista "Autoruote 4×4" n. 93 Aprile 2002.

Gli itinerari proposti sono, per la maggior parte, tratti da riviste specialistiche.
E' possibile che alcune informazioni in essi contenute possano aver subito modifiche per cause naturali o grazie all'intervento dell'uomo.
Altre variazioni possono invece essere dovute alla stagione di percorrenza o a modifiche della viabilità.
I percorsi proposti sono adatti solo per gite tra amici (4/5 fuoristrada massimo) non per raduni con più veicoli, la cui percorrenza può richiedere autorizzazioni speciali.
E' consigliato inoltre informarsi sempre sulla percorribilità dell'itinerario scelto o su eventuali divieti di transito intervenuti facendo riferimento agli enti locali preposti.
Si declina ogni responsabilità diretta o indiretta per eventuali danni fisici e/o materiali o infrazioni contestate.