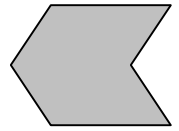
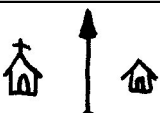







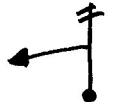






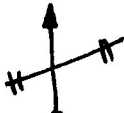

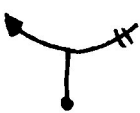
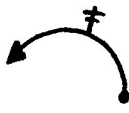




Rifugio dongo



NR.	Km Parziali	Km Totali	Descrizione	Note
1	0.0	0.0		Partenza da DONGO Azzerare sul piazzale dove si trova la Chiesa di S. Stefano
2	0.1	0.1		Svoltare a SX Seguire la SS 340
3	0.1	0.2		Svoltare a DX Seguire direzione STAZZONA
4	2.0	2.2		La strada inizia a salire Sulla DX panorama sul Lago di Como
5	1.2	3.4		Arrivo alla frazione di LORO Tenere la SX - SAP
6	0.3	3.7		Arrivo a STAZZONA Proseguire dritto - SAP
7	0.4	4.1		Proseguire dritto - SAP
8	1.1	5.2		Proseguire dritto - SAP
9	0.8	6.0		Arrivo a SANZENO Proseguire dritto - SAP
10	0.35	6.35		Svoltare a DX Seguire direzione Passo del Giovo
11	0.2	6.55		Svoltare a DX - SAP
12	0.9	7.45		Proseguire dritto - SAP
13	1.1	8.55		Proseguire dritto - SAP

NR.	Km Parziali	Km Totali	Descrizione	Note
14	2.15	10.7		<i>Chiesa di S. Anna (XIII sec.) sulla SX Sulla DX ristorante Proseguire dritto – SAP</i>
15	4.65	13.35		<i>Inizio sterrato</i>
16	0.55	15.9		<i>Proseguire dritto - SSP</i>
17	2.1	18.0		<i>Proseguire dritto – SSP</i>
18	0.3	18.3		<i>Proseguire dritto – SSP</i>
19	1.5	19.8		<i>Proseguire dritto – SSP</i>
20	3.6	23.4		<i>ATTENZIONE: ampi strapiombi ai lati della pista Tratto pericoloso in presenza di neve</i>
21	0.4	23.8		<i>Arrivo al Rifugio Dongo Tornare indietro alla nota n.18</i>
22	5.25	29.05		<i>Svoltare a SX Inizio nuovo tratto sterrato</i>
23	0.3	29.35		<i>Grosso casolare sulla SX Proseguire dritto – SSP</i>
24	0.15	29.5		<i>ATTENZIONE: tornante molto stretto</i>
25	0.2	29.7		<i>Alpeggio sulla DX della pista Proseguire dritto</i>
26	0.35	30.05		<i>Proseguire dritto – SSP</i>
27	1.45	3.15		<i>Proseguire dritto – SSP A SX Divieto di accesso</i>

NR.	Km Parziali	Km Totali	Descrizione	Note
28	1.3	32.8		<i>Proseguire dritto – SSP</i>
29	0.25	33.05		<i>Proseguire dritto – SSP</i>
30	0.45	66.5		<i>Si ritorna sull'asfalto Proseguire dritto - SAP</i>
31	3.5	37.0		<i>Svoltare a SX – SAP</i>
32	1.0	38.0		<i>Tenere la SX – SAP</i>
33	1.9	39.9		<i>Proseguire dritto - SAP</i>
34	0.5	40.4		<i>Arrivo a STAZZONA Svoltare a SX, seguire direzione DONGO - FINE ITINERARIO -</i>

**Road Book tratto dall'inserto "Itinerari Off Road"
allegato alla rivista "Autoruote 4x4" n. 93 aprile 2002**

**Potete comunicare eventuali variazioni, errori od omissioni
all'indirizzo e-mail webmaster@fotoviaggi.com**

Ringraziamo www.FotoViaggi.it per aver messo a disposizione tutte queste notizie

Itinerario: Rifugio Dongo

Località di partenza: Dongo (CO)

Lunghezza: 40 Km

Note di viaggio

Facilmente percorribile con qualsiasi veicolo dalla tarda primavera all'autunno inoltrato, l'itinerario che porta al rifugio Dongo può creare qualche difficoltà nel periodo invernale a causa degli accumuli di neve presenti nelle zone più in ombra sparse lungo il percorso.

Dal punto di vista paesaggistico si rivela estremamente interessante poiché, nell'arco di poche decine di chilometri, consente di passare dal lago alla montagna attraverso scenari di rara bellezza.

La quota raggiunta, seppur non eccessivamente elevata, conferisce all'ambiente circostante tutte le caratteristiche dell'habitat alpino, con un fondo in buone condizioni che consente una discreta andatura.

La presenza di ampi strapiombi impone una discreta attenzione in alcuni tratti della pista (come ad esempio nella nota n.20) dove, in alcuni casi, può capitare di trovare anche dei massi precipitati dalle pareti sovrastanti che possono creare seri ostacoli nei tratti in cui le dimensioni della carreggiata risultino particolarmente ridotte.

Arrivati al rifugio Dongo si torna indietro fino alla nota n. 18, dove si svolta a sinistra per iniziare la seconda parte del percorso che, effettuando un ampio tragitto anulare, consente di tornare a Stazzona sbucando in un punto prossimo a quello di partenza.

Questo RoadBook è stato tratto dalla rivista "Autoruote 4x4" inserto "Itinerari Off Road" Volume 1.

Numeri utili

Municipio di Dongo

Tel. 0344/81150

Municipio di Stazzona

Tel. 0344/88305

Ambulatorio medico a Dongo

Tel. 0344/87107 - 0344/81191

Servizio Ambulanze Lariosoccorso

Tel. 0344/81118

Carabinieri

Tel. 0344/81236

Gli itinerari proposti sono, per la maggior parte, tratti da riviste specialistiche.

E' possibile che alcune informazioni in essi contenute possano aver subito modifiche per cause naturali o grazie all'intervento dell'uomo.

Altre variazioni possono invece essere dovute alla stagione di percorrenza o a modifiche della viabilità.

I percorsi proposti sono adatti solo per gite tra amici (4/5 fuoristrada massimo) non per raduni con più veicoli, la cui percorrenza può richiedere autorizzazioni speciali.

E' consigliato inoltre informarsi sempre sulla percorribilità dell'itinerario scelto o su eventuali divieti di transito intervenuti facendo riferimento agli enti locali preposti.

Si declina ogni responsabilità diretta o indiretta per eventuali danni fisici e/o materiali o infrazioni contestate.