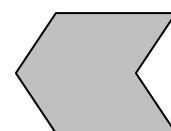

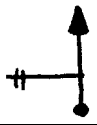


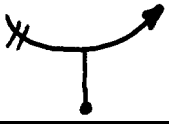

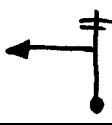
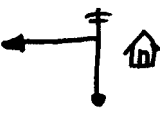




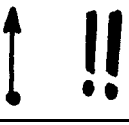



Ol trepò pavese



NR.	Km Parziali	Km Totali	Descrizione	Note
1	0.0	0.0		Partenza dal Ristorante La Torretta a BORGO PRIOLO . Azzerare nella piazzetta
2	0.23	0.23		ATTENZIONE : cancello, richiudere dopo il passaggio. Proseguire diritto – SSP
3	0.07	0.3		Svoltare a SX – SSP
4	0.1	0.4		Tenere la DX – SSP A SX Proprietà privata
5	0.1	0.5		Tenere la SX Inizia la Pista della Costa Pelata
6	0.15	0.65		ATTENZIONE : tratto in salita in forte pendenza, molto impegnativo in caso di pioggia
7	0.45	1.1		Vigneti sulla SX , punto panoramico sulla DX Proseguire diritto – SSP
8	0.5	1.6		Proseguire diritto – SSP ATTENZIONE : pista poco visibile
9	0.2	1.8		Svoltare a DX Breve tratto asfaltato
10	0.2	2.0		Inizio sterrato Proseguire diritto
11	0.3	2.3		Proseguire diritto – SSP A SX pista tra i vigneti
12	1.1	3.4		Svoltare a SX – SSP
13	0.7	4.1		ATTENZIONE : piste parallele Tenersi sul lato DX dove il fondo è più asciutto

NR.	Km Parziali	Km Totali	Descrizione	Note
14	0.6	4.7		ATTENZIONE: si attraversa un piccolo valico lungo una discesa molto ripida
15	1.1	5.8		Proseguire dritto – SSP A SX proprietà privata
16	0.5	6.3		Proseguire dritto – SSP A SX pista in discesa
17	0.3	6.9		Si ritorna sull'asfalto Proseguire dritto
18	1.3	8.2		Svoltare a DX sulla SP203 Seguire asfalto in salita
19	0.7	9.8		Arrivo a COSTA GALEAZZI Proseguire dritto – SAP
20	0.55	9.45		Svoltare a SX in Viale della Primavera All'altezza di una cabina telefonica Seguire strada in discesa
21	1.35	10.8		Arrivo alla stazione di FORTINAGO Svoltare a SX – SAP
22	0.3	11.1		Arrivo ad ALBA NUVOLA Proseguire dritto – SAP
23	0.1	11.2		Svoltare a SX Inizio sterrato
24	0.1	11.3		Proseguire dritto lungo la pista in salita A SX discesa
25	0.2	11.5		ATTENZIONE: cespugli e rami sporgenti sulla carreggiata Moderare la velocità
26	0.05	11.55		ATTENZIONE erba molto alta sulla pista e ampia scarpata sulla DX Avanzare con estrema cautela
27	0.05	11.6		Svoltare a DX - SSP

NR.	Km Parziali	Km Totali	Descrizione	Note
28	0.2	11.8		Proseguire dritto - SSP
29	0.1	11.9		Svoltare a SX Si ritorna sull'asfalto
30	1.3	13.2		Proseguire dritto - SAP
31	0.7	13.9		Proseguire dritto - SAP
32	0.75	14.65		Proseguire dritto lungo la SP203 - SAP
33	0.3	14.95		Svoltare a DX Seguire direzione PONTENIZZA - VARZI A SX -> RUINO
34	0.6	15.55		Arrivo alla frazione di CASA FONTANA Proseguire dritto - SAP
35	2.7	18.25		Arrivo a CALGHERA Proseguire dritto - SAP
36	0.5	18.75		Svoltare a SX Seguire direzione VALVERDE - VARZI A DX -> PONTE NIZZA
37	0.4	19.15		Svoltare a DX - SAP
38	1.0	20.15		Svoltare a SX - SAP
39	0.5	20.65		Arrivo alla radura della chiesa della Madonna della Neve e del Castello Verde Tornare indietro alla nota 38
40	0.5	21.15		Tornati alla nota 38 svoltiamo a SX - SAP
41	0.2	21.35		Svoltare a DX - SAP

NR.	Km Parziali	Km Totali	Descrizione	Note
42	0.2	21.55		Svoltare a DX - SAP
43	0.4	21.95		Tenere la SX - SAP
44	0.8	22.75		Svoltare a DX lungo la SP7 - SAP
45	2.9	25.65		Svoltare a DX Seguire direzione VARZI A SX -> ZAVATTARELLO
46	0.4	26.05		Proseguire dritto Inizio sterrato
47	0.2	26.25		ATTENZIONE : rami sporgenti Moderare la velocità
48	0.2	26.45		ATTENZIONE : tratto con strettoia e forte pendenza laterale - Molta cautela
49	0.3	26.75		Svoltare a DX seguendo la pista in discesa SSP A SX -> Salita ripida
50	0.1	26.85		La pista termina in una radura Vallone panoramico sulla DX Tornare indietro alla nota 46
51	0.8	27.65		Svoltare a DX Si ritorna sull'asfalto
52	2.5	30.15		Arrivo a PIETRAGAVINA Proseguire dritto - SAP
53	0.9	31.05		Passo di PIETRAGAVINA (728 mt) Seguire direzione VARZI
54	6.5	37.55		Svoltare a DX Seguire direzione VARZI
55	0.5	38.05		Arrivo a VARZI davanti al Castello Malaspina - FINE ITINERARIO -

Road Book Tratto dalla rivista "Autoruote 4x4" inserto "Itinerari off road" Volume 1

**Potete comunicare eventuali variazioni, errori od omissioni
all'indirizzo e-mail webmaster@fotoviaggi.com**

Ringraziamo www.FotoViaggi.it per aver messo a disposizione tutte queste notizie

Itinerario: Oltrepò Pavese

Località di partenza: Borgo Priolo (PV)

Lunghezza: 38 Km

Note di viaggio

Lungo in tutto poco meno di 40 chilometri questo itinerario si presenta particolarmente semplice da effettuare con qualsiasi tipo di veicolo.

E' opportuno tuttavia precisare che, in caso di pioggia, il tratto della "Costa Pelata" (note 2 - 16) diventa praticamente inaccessibile e deve assolutamente evitato.

La natura argillosa del terreno da origine infatti, in presenza di acqua, ad una superficie estremamente viscida anche se compatta, sulla quale senza la necessaria attrezzatura (gomme tassellate, verricello, binda, piastre metalliche, ecc.) risulta impossibile avanzare in condizioni di sicurezza, anche a causa delle notevoli pendenze presenti.

Particolare attenzione richiede anche il tratto off road tra le note 46 e 51, per via delle contenute dimensioni della carreggiata (da evitare con 4x4 ingombranti) e per la costante presenza di vegetazione che invade la pista.

Per effettuare la prima parte dell'itinerario è consigliabile comunque contattare gli uffici della Torretta, perché gran parte delle pista che attraversa la Costa Pelata è inserita nella proprietà dell'Azienda agrituristica.

Questo RoadBook è stato tratto dalla rivista "Autoruote 4x4" inserto "Itinerari Off Road" Volume 1.

Numeri utili

Azienda agrituristica "La Torretta" di Borgo Priolo (PV)

Tel. 0383/827447

Gli itinerari proposti sono, per la maggior parte, tratti da riviste specialistiche.

E' possibile che alcune informazioni in essi contenute possano aver subito modifiche per cause naturali o grazie all'intervento dell'uomo.

Altre variazioni possono invece essere dovute alla stagione di percorrenza o a modifiche della viabilità.

I percorsi proposti sono adatti solo per gite tra amici (4/5 fuoristrada massimo) non per raduni con più veicoli, la cui percorrenza può richiedere autorizzazioni speciali.

E' consigliato inoltre informarsi sempre sulla percorribilità dell'itinerario scelto o su eventuali divieti di transito intervenuti facendo riferimento agli enti locali preposti.

Si declina ogni responsabilità diretta o indiretta per eventuali danni fisici e/o materiali o infrazioni contestate.