











MONTI DEL MATESE

Partenza: BOIANO (CB)
Lunghezza: 74 Km

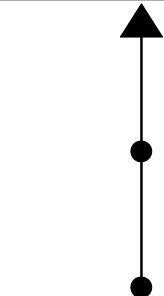
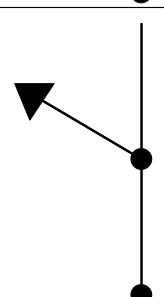
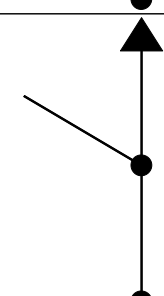
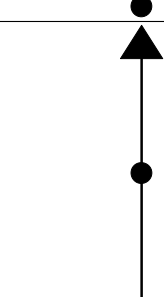
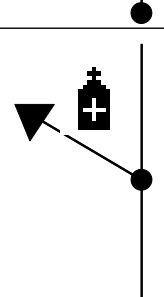
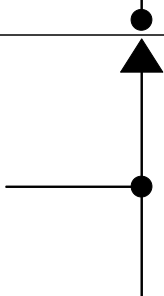
Tratto da "Itinerari off road" allegato alla rivista Autoruote 4x4 n.105 maggio 2003
Publicato su: www.fotoviaggi.it
Leggete sempre le "note importanti" pubblicate sul sito prima di mettervi in viaggio.

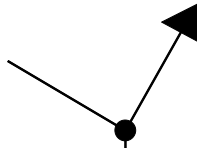
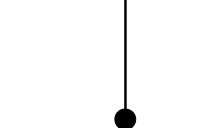
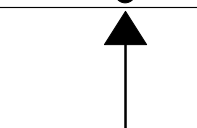
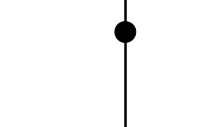
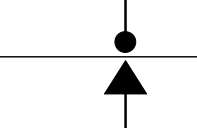
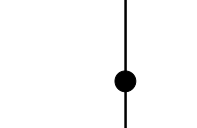
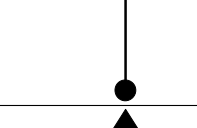
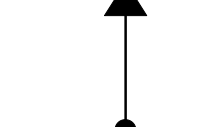
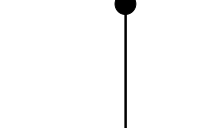
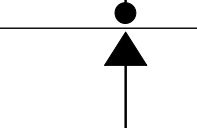
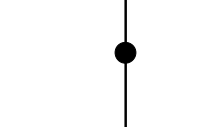
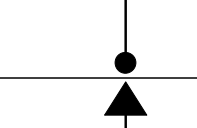
Totale	1		Partenza da BOIANO Azzerare in piazza Roma a lato dei giardini dei cimeli romani
Parziale			
Totale	2		Svoltare alla seconda a SX Seguire direzione CIVITA
Parziale			
Totale	3		Svoltare a DX in corso Garibaldi Seguire direzione CIVITA SUPERIORE
Parziale			
Totale	4		Svoltare a SX in via Conte Ugone
Parziale			
Totale	5		Svoltare a DX ATTENZIONE: la strada è molto stretta moderare la velocità
Parziale			

Totale 6	0,70		Svoltare a SX - SAP
Parziale	0,25		
Totale 7	4,40		Svoltare a SX all'altezza di una fontana di pietra sormontata da una immagine sacra
Parziale	3,70		
Totale 8	6,35		Breve tratto sterrato Ampio tornante sulla destra con piazzale panoramico
Parziale	1,95		
Totale 9	6,60		Si attraversa un breve tratto sterrato
Parziale	0,25		
Totale 10	7,15		Posto di ristoro PD
Parziale	0,55		
Totale 11	7,60		Dopo una serie di tratti asfaltati misti a sterrato ha inizio il percorso off road
Parziale	0,45		

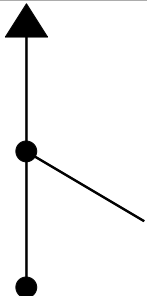
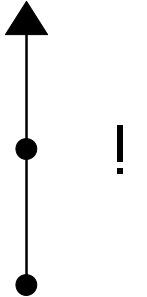
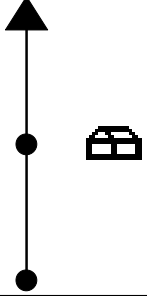
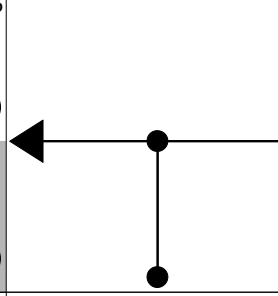
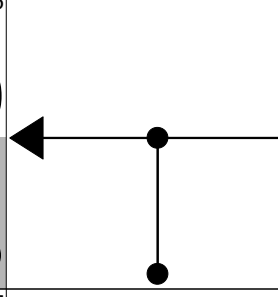
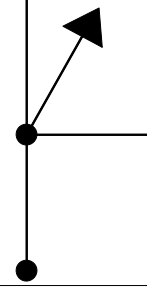
Totale 12	8,00		Tenere la SX - SSP
Parziale	0,40		
Totale 13	9,30		Proseguire dritto SSP
Parziale	1,30		
Totale 14	10,00		Sulla destra ampia radura con fontanile e abbeveratorio per animali PD
Parziale	0,70		
Totale 15	11,00		ATTENZIONE: ripida pietraia in salita con profonda scarpata a valle
Parziale	1,00		
Totale 16	11,25		Fine della pista Ampio balcone panoramico Tornare indietro alla nota n. 7
Parziale	0,25		
Totale 17	18,00		Svoltare a DX si torna sull'asfalto
Parziale	6,75		

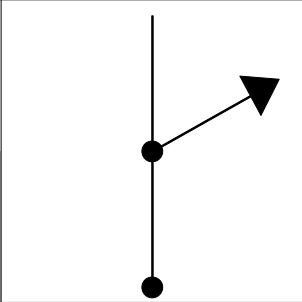
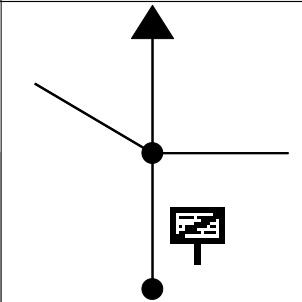
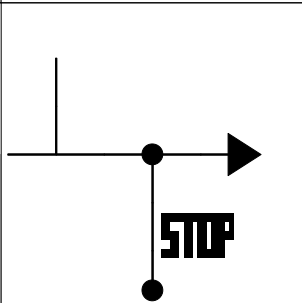
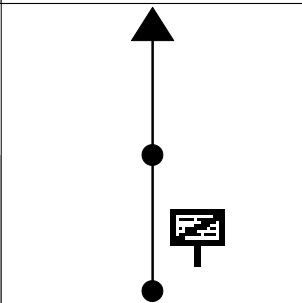
Totale 18		Si ritorna alla piazza della nota n. 3 Proseguire dritto - SAP
22,10		
Parziale		
4,10		
Totale 19		Proseguire dritto attraversando l'abitato di Boiano - SAP
22,20		
Parziale		
0,10		
Totale 20		Svoltare a DX allo stop seguendo direzione S.POLO MATESE
26,40		
Parziale		
4,20		
Totale 21		Proseguire dritto SAP
27,10		
Parziale		
0,70		
Totale 22		Arrivo a S. POLO MATESE PD - SAP
29,50		
Parziale		
2,40		
Totale 23		Arrivo in una piazza con monumento ai caduti sulla destra PD - SAP
30,20		
Parziale		
0,70		

Totale 24		Inizio sterrato - PD
30,30		
Parziale		
0,10		
Totale 25		Svoltare a SX
30,50		
Parziale		
0,20		
Totale 26		PD lungo la pista in lieve discesa
32,90		
Parziale		
2,40		
Totale 27		Radura sulla sinistra della pista PD - SSP
35,30		
Parziale		
2,40		
Totale 28		Tenere la SX - SSP Fontanile sulla destra della pista
35,50		
Parziale		
0,20		
Totale 29		Proseguire dritto - SSP
35,90		
Parziale		
0,40		

Totale 30		Svoltare a DX Il fondo della pista formato da pietre è interamente coperto di foglie
Parziale		
36,25		
Parziale		
0,35		
Totale 31		ATTENZIONE: pietraia molto impegnativa
Parziale		
36,50	!	
Parziale		
0,25		
Totale 32		Si attraversa un pianoro con un'ampia radura erbosa sulla sinistra Proseguire dritto
Parziale		
36,90		
Parziale		
0,40		
Totale 33		ATTENZIONE: salita ripidissima con foglie e fango Pendenza molto elevata, procedere con cautela
Parziale		
38,10	!!	
Parziale		
1,20		
Totale 34		Si arriva in cima al valico ATTENZIONE: discesa scivolosa con erba
Parziale		
38,60	!	
Parziale		
0,50		
Totale 35		Proseguire dritto - SSP
Parziale		
39,30		
Parziale		
0,70		

Totale 36		Si ritorna sull'asfalto Svoltare a DX
39,70		
Parziale 0,40		
Totale 37		Svoltare a DX - SAP
47,60		
Parziale 7,90		
Totale 38		Svoltare a DX seguire direzione ROCCAMANDOLFI
60,60		
Parziale 13,00		
Totale 39		Svoltare a DX ATTENZIONE: pista poco visibile in discesa
61,20		
Parziale 0,60		
Totale 40		Inizio sterrato
61,30		
Parziale 0,10		
Totale 41		PD - SSP A sinistra centrale elettrica
62,10		
Parziale 0,80		

Totale 42	62,45		PD - SSP
Parziale	0,35		
Totale 43	62,60		ATTENZIONE: si attraversa un breve tratto franato
Parziale	0,15		
Totale 44	63,20		Casale diroccato in pietra sulla destra PD
Parziale	0,60		
Totale 45	63,25		Svoltare a SX Si ritorna sull'asfalto
Parziale	0,05		
Totale 46	65,60		Svoltare a SX - SAP
Parziale	2,35		
Totale 47	66,40		Svoltare alla seconda a DX, seguire strada principale che attraversa il borgo di S. Massimo
Parziale	0,80		

<p>Totale 48</p> <p>67,70</p> <p>Parziale</p> <p>1,30</p>		<p>Svoltare a DX - SAP direzione BOIANO</p>
<p>Totale 49</p> <p>70,90</p> <p>Parziale</p> <p>3,20</p>		<p>Arrivo a CASTELLONE PD - SAP</p>
<p>Totale 50</p> <p>71,80</p> <p>Parziale</p> <p>0,90</p>		<p>Svoltare a DX dopo lo stop - SAP</p>
<p>Totale 51</p> <p>73,90</p> <p>Parziale</p> <p>2,10</p>		<p>Arrivo a BOIANO FINE ITINERARIO Prego comunicare eventuali errori e/o variazioni a fabio@fotoviaggi.it Lasciate le vostre note sul percorso al sito www.fotoviaggi.it nella scheda di questo roadbook</p>

**Ringraziamo www.FotoViaggi.it per aver
messo a disposizione tutte queste notizie**

Itinerario: Monti del Matese

Località di partenza: Bojano (CB)

Lunghezza: 74 Km

Note di viaggio

Per una migliore lettura delle note riportate sul RoadBook, possiamo idealmente dividere il percorso in tre sezioni principali che ruotano attorno ai corrispondenti tratti di sterrato attraversati.

L'itinerario parte dalla centrale piazza Roma di Bojano e la prima parte (note 11-17), estremamente panoramica, non presenta particolari difficoltà e può essere affrontata senza problemi anche da veicoli di grosse dimensioni.

La seconda (note 24-36) rappresenta il tratto più affascinante (e difficile) dell'intero itinerario.

I punti più impegnativi sono situati in corrispondenza della nota 31 e, soprattutto, della nota 33, dove i problemi legati alla notevole pendenza in salita sono ulteriormente complicati dalla presenza di fango e foglie (accentuata in caso di pioggia e nella stagione autunnale) sulla carreggiata.

Le stesse difficoltà, ma in discesa, s'incontrano anche dopo aver oltrepassato il valico della nota 34.

In questo caso il rischio di scivolare con il veicolo (oltre la presenza delle foglie) è legato anche all'attraversamento di alcuni tratti erbosi molto insidiosi.

Nessun problema invece nella terza parte (note 40-45) dello sterrato, tranne una certa cautela all'altezza della nota 43 dovuta al passaggio lungo un breve tratto franato.

Percorribile dalla tarda primavera all'autunno inoltrato, diviene impraticabile in inverno per la presenza della neve.

Questo RoadBook è stato tratto dall'allegato "Itinerari Off Road" alla rivista "Autoruote 4x4" n. 105 maggio 2003

Numeri utili

Polizia Municipale di Bojano

Tel. 0874/773337

Municipio di San Polo Matese

Tel. 0874/775135

Gli itinerari proposti sono, per la maggior parte, tratti da riviste specialistiche.

E' possibile che alcune informazioni in essi contenute possano aver subito modifiche per cause naturali o grazie all'intervento dell'uomo.

Altre variazioni possono invece essere dovute alla stagione di percorrenza o a modifiche della viabilità.

I percorsi proposti sono adatti solo per gite tra amici (4/5 fuoristrada massimo) non per raduni con più veicoli, la cui percorrenza può richiedere autorizzazioni speciali.

E' consigliato inoltre informarsi sempre sulla percorribilità dell'itinerario scelto o su eventuali divieti di transito intervenuti facendo riferimento agli enti locali preposti.

**Si declina ogni responsabilità diretta o indiretta per eventuali
danni fisici e/o materiali o infrazioni contestate.**