

Monferrato "due"





















Nota	Km Parziali	Km Totali	Simboli	Descrizione
1	0,000	0,000		Azzeriamo a CERRO TANARO prima di entrare nel centro abitato svoltando a SX
2	0,200	0,200		Svoltare a SX
3	0,100	0,300		Proseguire dritto, inizio sterrato. Cava di ghiaia
4	1,000	1,300		Tenere la DX. A SX ponte con ferrovia
5	0,200	1,500		Tenere la SX. Pioppeto sulla SX
6	1,100	2,600		Svoltare a SX
7	0,200	2,800		Proseguire dritto
8	0,500	3,300		Proseguire dritto sotto al ponte della ferrovia
9	0,200	3,500		Svoltare a DX. Strada con ghiaia
10	0,300	3,800		Proseguire dritto. Cascinale su una collinetta a SX
11	0,500	4,300		Proseguire dritto - SSP costeggiato da alberi. Cascina sulla DX
12	0,300	4,600		Proseguire dritto guardando il Rio Gaminella
13	0,200	4,800		Svoltare a DX passare sotto al ponte della ferrovia e poi svoltare di nuovo a DX
14	0,200	5,000		Tenere la SX. Piccola stazione FFSS a DX
15	0,400	5,400		Proseguire dritto. Fiume Tanaro a DX

Nota	Km Parziali	Km Totali	Simboli	Descrizione
16	0,700	6,100		Proseguire dritto. Cave sul fiume. Località QUATTORDIO - MASIO - Fine primo tratto -
17	0,000	6,100		Azzeriamo a FELIZZANO seguendo il Tanaro
18	0,300	6,400		Svoltiamo a DX e passiamo sotto il ponte costeggiando il fiume. Inizio sterrato
19	0,900	7,300		SSP - Cascina a SX
20	0,900	8,200		Svoltare a SX e poi a DX seguendo i recinti nella cascina
21	0,600	8,800		Lasciamo la cascina e proseguiamo dritto. Strada di ghiaia
22	0,100	8,900		Svoltiamo a Dx dopo il ponte sulla ferrovia
23	0,800	9,700		Svoltare a DX.
24	0,400	10,100		Tenere la SX
25	0,900	11,000		Svoltare a SX. Inizio asfalto. Seguire direzione FELIZZANO
26	0,400	11,400		Svoltare a SX allo stop in direzione FELIZZANO
27	0,200	11,600		Svoltare a SX passando accanto all'aquedotto
28	0,500	12,100		Svoltare a SX sulla SS Asti-Alessandria. Officina e distributore dalla DX
29	0,500	12,600		Proseguire dritto sulla SS10. Casello autostrada TO-PC a DX
30	0,800	13,400		Svoltare a DX prima del ponte in Via Trento
31	0,200	13,600		Proseguire in Via Piave

	Km Parziali	Km Totali	Simboli	Descrizione
32	0,300	13,900		Proseguire dritto, inizio sterrato
33	0,400	14,300		Proseguire dritto passando sotto al ponte
34	0,500	14,800		Svoltare a SX. Strada con ghiaia
35	0,100	14,900		Svoltare a DX dopo essere passati sotto al ponte dell'autostrada
36	0,800	15,700		Svoltare a DX
37	0,300	16,000		Svoltare a SX. Pioppeto a DX
38	0,700	16,700		Proseguire dritto. Strada con ghiaia
39	2,000	18,700		Svoltare a DX prima del cimitero
40	0,400	19,100		Svoltare a DX, strada in discesa
41	0,300	19,400		A SX dopo il ponte poi tenere la DX
42	0,100	19,500		Svoltare a SX in discesa. SSP
43	0,400	19,900		Proseguire dritto nel bosco, la strada fa una curva. Cascina diroccata a DX
44	0,100	20,000		Tenere la SX. Piccolo dosso - SSP
45	0,600	20,600		Svoltare a DX. Fine bosco
46	0,900	21,500		Proseguire dritto nel bosco
47	0,600	22,100		Svoltare a DX e poi tenere la Dx

	Km Parziali	Km Totali	Simboli	Descrizione
48	0,300	22,400		Serie di curve in discesa
49	0,100	22,500		Svoltare a DX. Fine discesa e fine bosco
50	0,100	22,600		Proseguire dritto
51	0,300	22,900		Tenere la SX
52	0,300	23,200		In salita tra la vegetazione. Svoltare a SX
53	0,700	23,900		Strada con ghiaia tra le case. Proseguire dritto
54	0,300	24,200		Proseguire dritto
55	0,800	25,000		Svoltare a DX e poi subito a SX prima della cascina. ATTENZIONE poco visibile
56	0,100	25,100		Tenere la DX
57	0,100	25,200		Tenere la DX
58	0,200	25,400		Svoltare a SX. Fossato di fronte
59	0,200	25,600		Svoltare a Sx in direzione frazione FRANCHINI
60	0,500	26,100		Proseguire dritto in paese. Inizio asfalto
61	0,500	26,600		Svoltare a DX
62	0,200	26,800		Tener la SX
63	0,200	27,000		Svoltare a DX prima del pioppeto. ATTENZIONE poco visibile

	Km Parziali	Km Totali	Simboli	Descrizione
64	0,400	27,400		Svoltare a SX seguendo la strada erbosa in salita di fronte al pioppeto. ATTENZIONE pocovisibile
65	0,400	27,800		Proseguire dritto in salita
66	0,200	28,000		Svoltare a DX
67	0,100	28,100		Proseguire dritto - SSP costeggiato da alberi. Cascina sulla DX
68	0,300	28,400		Svoltare a SX. Inizio boscaglia dopo 50 mt. ATTENZIONE poco visibile
69	0,400	28,800		Svoltaer a DX. Fine boscaglia
70	0,100	28,900		Svoltare a SX. Cascina in collina di fronte
71	0,500	29,400		Svltare a DX. Inizio asfalto
72	0,400	29,800		Svoltare a SX inizio starrato in discesa dopo l'incrocio
73	0,200	30,000		Strada a mezza costa
74	0,400	30,400		Svoltare a SX poi tenere la DX in discesa
75	0,900	31,300		Svoltare a SX Inizio asfalto, seguire per VIGNALE
76	0,900	32,200		Svoltare a Dx per CASALE e VIGNALE
77	0,600	32,800		Tenere la DX per VIGNALE
78	1,200	34,000		Svoltare a DX per VIGNALE. Dosso
79	1,000	35,000		SAP

	Km Parziali	Km Totali	Simboli	Descrizione
80	0,400	35,400		Svoltare a SX in direzione ENOTECA - CARABINIERI
81	0,200	35,600		Arrivo al parcheggio dell'enoteca - Fine itinerario -

Ringraziamo www.FotoViaggi.it per aver messo a disposizione tutte queste notizie

Itinerario: Monferrato “Due”

Località di partenza: Felizzano (AL)

Lunghezza: 48 Km

Gli itinerari proposti sono, per la maggior parte, tratti da riviste specialistiche.

E' possibile che alcune informazioni in essi contenute possano aver subito modifiche per cause naturali o grazie all'intervento dell'uomo.

Altre variazioni possono invece essere dovute alla stagione di percorrenza o a modifiche della viabilità.

I percorsi proposti sono adatti solo per gite tra amici (4/5 fuoristrada massimo) non per raduni con più veicoli, la cui percorrenza può richiedere autorizzazioni speciali.

E' consigliato inoltre informarsi sempre sulla percorribilità dell'itinerario scelto o su eventuali divieti di transito intervenuti facendo riferimento agli enti locali preposti.

Si declina ogni responsabilità diretta o indiretta per eventuali danni fisici e/o materiali o infrazioni contestate.