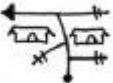






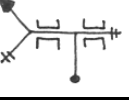










Monferrato "uno"



Nota	Km Parziali	Km Totali	Simboli	Descrizione
1	0,000	0,000		Azzeriamo a SAN DAMIANO. Svoltiamo a SX in direzione SAN GIUSEPPE. Dritto strada per Gherba
2	1,000	1,000		Svoltiamo a DX dopo la chiesa in discesa. ATTENZIONE: strada molto stretta
3	0,500	1,500		Deviamo a SX. ATTENZIONE curva stretta
4	0,300	1,800		Svoltiamo a SX. ATTENZIONE curva stretta
5	0,500	2,300		Svoltiamo a SX nel Castagneto ATTENZIONE alle possibili pozze di fango
6	0,700	3,000		Proseguire dritto - SSP
7	0,500	3,500		Svoltiamo a SX. Curva stretta
8	0,300	3,800		Svoltare a DX. Inizio asfalto
9	0,700	4,500		Svoltiamo a DX
10	0,500	5,000		Svoltare a SX proseguendo a mezza costa. ATTENZIONE strada stretta
11	0,400	5,400		Proseguire dritto. ATTENZIONE strettoie
12	0,500	5,900		Svoltare a DX dopo la chiesetta. Inizio asfalto
13	2,800	8,700		Svoltare a DX seguendo per VAL CARPIGNA. Proseguire nel fondovalle fino a deviazione con la rampa a DX
14	0,900	9,600		Svoltare a DX poi tenere la DX in salita. Poco visibile!
15	0,400	10,000		Proseguire dritto sul dosso - SSP

Nota	Km Parziali	Km Totali	Simboli	Descrizione
16	1,200	11,200		Svoltare a SX dopo i cascinali. Inizio asfalto
17	0,200	11,400		Proseguire dritto, seguire per la frazione GHERBA
18	3,700	15,100		Tenere la SX
19	0,100	15,200		Tenere la SX, inizio pista paludosa poco visibile. ATTENZIONE al fango!
20	0,300	15,500		Tenere la DX. Grande albero e pioppeto a SX. Poco visibile
21	0,700	16,200		Proseguire dritto. SSP
22	0,100	16,300		Svoltare a DX. Campi coltivati di fronte
23	0,900	17,200		Svoltaere a SX e poi dopo il ponte a DX
24	1,100	18,300		Proseguire dritto per FERRERE. A DX strada per Villanova - San Damiano
25	1,000	19,300		Svoltare alla seconda a SX in direzione GHERBA. LA prima a SX porta a San Giuseppe.
26	0,700	20,000		Tenere la DX in direzione GHERBA fino al paese. A SX strada per San Giuseppe
27	0,000	20,000		A GHERBA azzeriamo uscendo dal paese. Svoltiamo a SX dopo il ponte e seguiamo la strada asfaltata nella valle
28	2,900	22,900		Svogliamo a DX e poi teniamo la SX in direzione SAN DAMIANO
29	0,900	23,800		Teniamo la DX in direzione SAN DAMIANO. Distributore di carburante sulla SX
30	1,000	24,800		Proseguiamo dritto dopo il ponte in direzione SAN DAMIANO
31	1,900	26,700		Teniamo la SX in direzione SAN DAMIANO. A DX strada per San Pietro

	Km Parziali	Km Totali	Simboli	Descrizione
32	0,500	27,200		Svoltiamo a SX in direzione BRICCO - AGUGGIA
33	0,900	28,100		Svoltare a DX dopo la chiesa. Inizio sterrato
34	0,300	28,400		Proseguire dritto. ATTENZIONE al fango
35	1,600	30,000		Proseguire dritto in discesa
36	1,000	31,000		Svoltare a SX - SSP
37	0,400	31,400		Svoltare a DX passando sopra il ponte
38	1,000	32,400		Dopo il ponte svoltiamo a SX
39	0,600	33,000		Svoltare a DX passando sui due ponti. SAP
40	1,500	34,500		Svoltare a SX dopo il cascinale. Inizio sterrato
41	1,000	35,500		Svoltare a DX e poi dopo il ponte a SX in direzione LAVEZZOLE. Inizio asfalto
42	1,200	36,700		Proseguire dritto lasciando l'asfalto
43	0,500	37,200		Proseguire tenendo la SX nella valle
44	1,500	38,700		Svoltare a DX in salita
45	0,600	39,300		Passaggio stretto tra le case. Inizio asfalto
46	0,600	39,900		Svoltare a DX in direzione MERLAZZA
47	0,200	40,100		Svoltare a SX dopo la strada per Nosa. Inizio sterrato

	Km Parziali	Km Totali	Simboli	Descrizione
48	0,200	40,300		Tenere la DX in salita
49	0,500	40,800		Tenere la SX. Cascina sulla DX
50	0,900	41,700		Svoltare a DX in direzione CASE MARELLI. Inizio asfalto
51	0,400	42,100		Tenere la SX. A DX strada per MORGNANO
52	1,600	43,700		Svoltare nella seconda strada a SX tra la casa rossa e l'azienda tessile, in discesa. ATTENZIONE le due strade sono molto vicine.
53	0,300	44,000		Proseguire dritto tra i campi. Filari di salici a DX
54	0,700	44,700		Tenere la SX in discesa
55	0,500	45,200		Svoltare a DX. Inizio asfalto. ATTENZIONE alle strettoie
56	0,400	45,600		Proseguire dritto in discesa. Inizio sterrato. Muro con archi sulla DX
57	0,200	45,800		Proseguire dritto
58	0,200	46,000		Proseguire dritto in discesa. ATTENZIONE in caso di fango ispezionare prima a piedi il percorso
59	0,200	46,200		Svoltare a DX. Fiume Tanaro di fronte
60	0,500	46,700		Svoltare a SX in direzione MOTTA DI CASTIGLIOLE passando sul ponte sul Tanaro
61	1,700	48,400		Arrivo all'incrocio per Asti (dritto), Alba (a DX), Motta di Cost. Castigliole (a SX). - Fine Itinerario UNO -

Ringraziamo www.FotoViaggi.it per aver messo a disposizione tutte queste notizie

Itinerario: Monferrato “Uno”

Località di partenza: San Damiano (AL)

Lunghezza: 36 Km

Gli itinerari proposti sono, per la maggior parte, tratti da riviste specialistiche.

E' possibile che alcune informazioni in essi contenute possano aver subito modifiche per cause naturali o grazie all'intervento dell'uomo.

Altre variazioni possono invece essere dovute alla stagione di percorrenza o a modifiche della viabilità.

I percorsi proposti sono adatti solo per gite tra amici (4/5 fuoristrada massimo) non per raduni con più veicoli, la cui percorrenza può richiedere autorizzazioni speciali.

E' consigliato inoltre informarsi sempre sulla percorribilità dell'itinerario scelto o su eventuali divieti di transito intervenuti facendo riferimento agli enti locali preposti.

Si declina ogni responsabilità diretta o indiretta per eventuali danni fisici e/o materiali o infrazioni contestate.