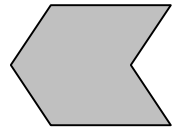




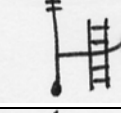
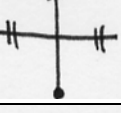









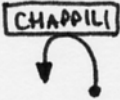



















Val grande



NR.	Km Parziali	Km Totali	Descrizione	Note
1	0.0	0.0		Azzeriamo in prossimità della Tenuta La Mandria vicino al Castello di Venaria Reale in via Amedeo di Castellamonte
2	0.1	0.1		<i>Proseguire dritto</i> attraversando il ponte sul torrente Ceronda
3	0.1	0.2		<i>Svoltare a SX</i> Seguire direzione FIANO
4	5.75	5.95		<i>Proseguire dritto - SAP</i>
5	2.15	8.1		<i>Proseguire dritto</i> A DX strada per Robassomero
6	0.7	8.8		<i>Proseguire dritto</i> A DX strada per l'aeroporto di Caselle
7	1.8	10.6		<i>Proseguire dritto</i> A SX strada per Grange di Fiano A DX strada per Ciriè
8	2.7	13.3		<i>Proseguire dritto - SAP</i> A SX strada per Fiano
9	2.2	15.5		<i>Proseguire dritto</i> A SX strada per Vallo A DX strada per Cafasse
10	3.6	19.1		<i>Proseguire dritto in direzione CERES</i>
11	0.5	19.6		Tunnel
12	0.6	20.2		<i>Proseguire dritto</i> attraversando il ponte sul fiume Stura di Lanzo
13	1.4	21.6		<i>Proseguire dritto</i>

NR.	Km Parziali	Km Totali	Descrizione	Note
14	0.7	22.3		<i>Proseguire dritto</i> <i>A SX strada per Viù</i> <i>A DX strada per Germagnano</i>
15	2.7	25.0		<i>Proseguire dritto</i> <i>A SX strada per Traves</i>
16	1.1	26.1		<i>Arrivo al centro abitato di GRANGIA,</i> <i>frazione di Traves</i> <i>Moderare la velocità</i>
17	2.4	28.5		<i>PESSINETTO</i> <i>Proseguire dritto</i>
18	2.0	30.5		<i>Svoltare a DX passando sotto il</i> <i>ponte della ferrovia</i> <i>Seguire direzione CHIALAMBERTO</i>
19	2.2	32.7		<i>Proseguire dritto – SAP</i>
20	7.5	40.2		<i>Arrivo al centro abitato di CHIALAMBERTO</i> <i>Proseguire dritto</i>
21	0.8	21.0		<i>Svoltare a DX in via Casa Michiardi</i> <i>Inizio salita</i>
22	0.7	41.7		<i>Svoltare a SX</i> <i>Strada in salita con numerosi tornanti</i>
23	1.2	42.9		<i>Tenere la DX – SAP</i>
24	1.7	44.6		<i>Svoltare a SX</i> <i>A DX strada per Villaggio di Ronzio</i>
25	0.6	45.2		<i>Svoltare a SX</i> <i>Inizio Sterrato</i>
26	0.4	45.6		<i>Sbarra di inizio percorso</i> <i>Possibile presenza di neve</i>
27	1.0	46.6		<i>Strettoia con dosso</i> <i>ATTENZIONE: passaggio difficile tra le</i> <i>rocce. Moderare la velocità</i>

NR.	Km Parziali	Km Totali	Descrizione	Note
28	0.2	46.8		<i>Svoltare a SX</i> <i>Cartello che indica la</i> <i>direzione per CHIAPPILI</i>
29	0.3	47.1		<i>Arrivo al borgo-alpeggio di CHIAPPILI</i> <i>Invertire la marcia</i>
30	0.1	47.2		<i>Svoltare a SX</i> <i>Si torna sulla strada principale</i>
31	0.4	47.6		<i>ATTENZIONE: terreno franato, carreggiata</i> <i>stretta, procedere con cautela</i>
32	0.05	47.65		<i>ATTENZIONE: la frana blocca</i> <i>completamente la carreggiata, impossibile</i> <i>proseguire. Invertire la marcia</i>
33	0.05	47.7		<i>ATTENZIONE: si ripercorre il passaggio</i> <i>difficile in discesa. Pericolo! Si può scivolare</i>
34	0.3	48.0		<i>Proseguire dritto</i>
35	0.3	48.3		<i>Proseguire dritto</i> <i>ATTENZIONE: strettoia con smottamenti</i> <i>laterali</i>
36	1.3	49.6		<i>Svoltare a DX</i> <i>Inizio asfalto</i> <i>A SX strada per Vonzo</i>
37	0.6	50.2		<i>Svoltare a SX - VONZO</i> <i>Piazzola e punto di ristoro</i> <i>Invertire la marcia</i>
38	0.3	50.5		<i>Svoltare a SX</i>
39	1.65	52.15		<i>Svoltare a SX</i> <i>Seguire direzione BALMAVENERA</i>
40	0.65	52.8		<i>Proseguire dritto attraversando il piccolo</i> <i>ponte sul torrente</i>
41	0.4	53.2		<i>Svoltare a DX</i> <i>A SX strada per Pianardi</i>

NR.	Km Parziali	Km Totali	Descrizione	Note
42	0.3	53.5		Arrivo a BECCHETTO , fine strada. Inversione di marcia Tornare alla nota 39
43	1.4	54.9		Svoltare a DX in direzione CHIALAMBERTO
44	1.2	56.1		Svoltare a DX
45	0.7	56.8		Svoltare a SX
46	0.5	57.3		CHIALAMBERTO - Albergo della Posta a SX Seguire direzione TORINO - Fine itinerario -

Ringraziamo www.FotoViaggi.it per aver messo a disposizione tutte queste notizie

Itinerario: Valgrande

Località di partenza: Venaria (TO)

Lunghezza: 57 Km

Note di viaggio

Percorribile durante l'intero arco dell'anno, diventa impraticabile solamente in caso di forti nevicate rendono molto pericolosi alcuni tratti in forte pendenza.

Dal punto di vista fuoristradistico non presenta particolari difficoltà ad esclusione dei tratti in cui alcune frane hanno reso la carreggiata molto stretta, come all'altezza della nota 21.

Per oltrepassare la sbarra, chiusa con un lucchetto, (nota 26) bisogna procurarsi sia l'autorizzazione che la chiave.

Per informazioni ci si può rivolgere all'Albergo della Posta di Chialamberto.

E' necessario ricordarsi di richiudere la sbarra dopo il passaggio e di non uscire dalle piste segnate ed evitare di raccogliere fiori ed infastidire gli eventuali animali che si incontrassero lungo il percorso.

Numeri utili

Municipio di Chialamberto

Tel. 0123/506708

Soccorso Alpino

Tel. 0123/81057

Carabinieri di Cantoira

Tel. 0123/585666

Corpo Forestale dello Stato Chialamberto

Tel. 0123/53150

Albergo della Posta

Via Roma 28 - Chialamberto

Tel. 0123/506708

Gli itinerari proposti sono, per la maggior parte, tratti da riviste specialistiche.

E' possibile che alcune informazioni in essi contenute possano aver subito modifiche per cause naturali o grazie all'intervento dell'uomo.

Altre variazioni possono invece essere dovute alla stagione di percorrenza o a modifiche della viabilità.

I percorsi proposti sono adatti solo per gite tra amici (4/5 fuoristrada massimo) non per raduni con più veicoli, la cui percorrenza può richiedere autorizzazioni speciali.

E' consigliato inoltre informarsi sempre sulla percorribilità dell'itinerario scelto o su eventuali divieti di transito intervenuti facendo riferimento agli enti locali preposti.

Si declina ogni responsabilità diretta o indiretta per eventuali danni fisici e/o materiali o infrazioni contestate.