
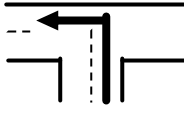
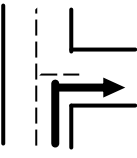
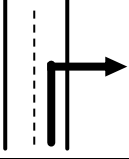
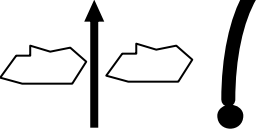
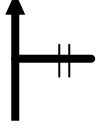

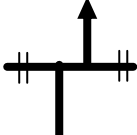
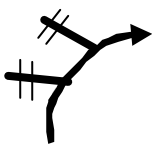


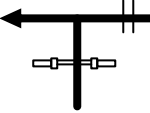


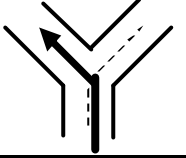
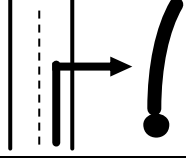
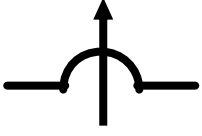
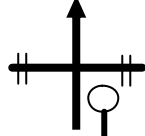
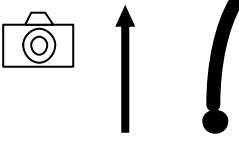


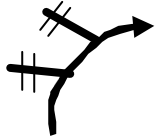
Barbagia

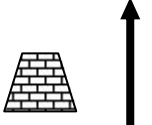
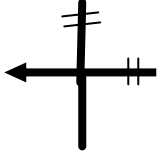
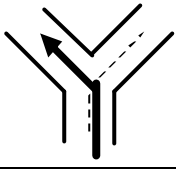
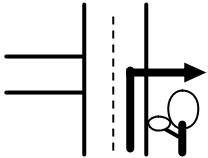

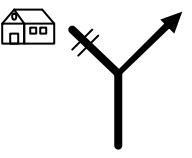
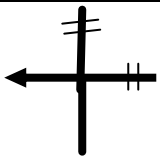
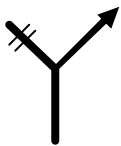
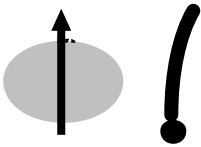
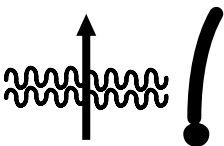
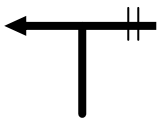
Partenza itinerario da: Nuoro

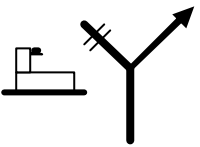
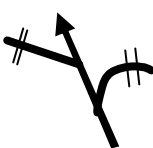
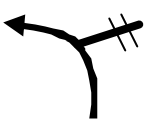
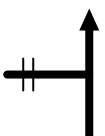
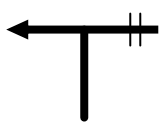


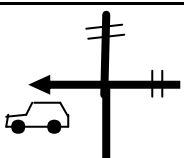

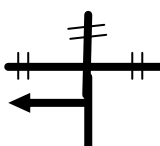

Lunghezza totale Itinerario Km:
49 circa


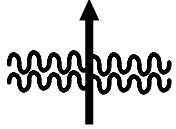
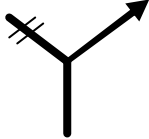
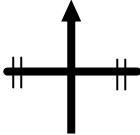
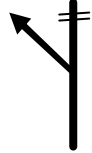
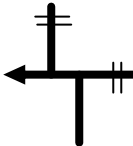
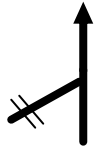

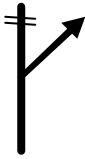
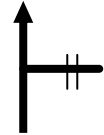
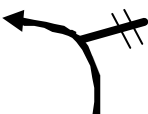
Nota	Km Parziali	Km Totali	Simboli	Descrizione	Way Point
1	0,000	0,000		Partenza da Monte Ortobene, alla periferia di Nuoro. Proseguire dritto.	N 40° 19' 17,6" E 9° 22' 18,5"
2	0,100	0,100		Svoltare a SX - SAP	
3	0,090	0,190		Svoltare a DX - SAP	
4	2,710	2,900		Svoltare a DX, inizio stgerrato	
5	0,400	3,300		ATTENZIONE: strattoia tra le rocce. Proseguire dritto	
6	0,100	3,400		Proseguire dritto - SSP	
7	0,300	3,700		Serie di tornanti in discesa, moderare la velocità	
8	0,500	4,200		Svoltare a DX su asfalto, poi subito a SX su sterrato	
9	0,200	4,400		Tenere la DX - SSP	

Nota	Km Parziali	Km Totali	Simboli	Descrizione	Way Point
10	2,400	6,800		Tenere la DX - SSP	
11	0,100	6,900		Svoltare a SX, breve tratto asfaltato	
12	0,500	7,400		Inizio sterrato	
13	0,600	8,000		Si attraversa un cancello, inizio discesa ripida. Ridotte e 4WD	
14	0,100	8,100		ATTENZIONE: discesa ripida, procedere con cautela	
15	0,200	8,300		Serie di tornanti in discesa, moderare la velocità	
16	0,200	8,500		Ampia curva silla DX con casale sulla sinistra - SSP	
17	0,100	8,600		Svoltare a DX - SSP	
18	1,000	9,600		Svoltare a DX - SSP	
19	0,050	9,650		Svoltare a DX - SSP	
20	0,150	9,800		Svoltare a SX - SSP, casolare sulla destra	

Nota	Km Parziali	Km Totali	Simboli	Descrizione	Way Point
21	0,600	10,400		Svoltare a SX dopo il cancello sulla SP 551 Bis. Località Nuraghe Sacupiu	N 40° 19' 57,6" E 9° 23' 36,1"
22	5,800	16,200		Si ritorna sull'asfalto	
23	1,300	17,500		Svoltare a DX sulla SP 45 località Marreri - SAP	
24	0,100	17,600		Svoltare a SX, seguire direzione Oune e Lollove	
25	0,300	17,900		Svoltare a DX, inizio sterrato. ATTENZIONE: poco visibile	
26	0,080	17,980		Si transita lungo un sottopassaggio. Proseguire dritto - SSP	
27	2,020	20,000		La pista taglia la strada asfaltata, proseguire dritto, SSP. Rovi e siepi ai lati della pista	
28	1,000	21,000		Ampio panorama sulla sinistra. Proseguire dritto.	
29	0,800	21,800		ATTENZIONE: pietraia molto impegnativa, procedere con cautela	
30	0,200	22,000		ESTREMA ATTENZIONE: rocce e massi sporgenti sulla carreggiata.	
31	0,300	22,300		Svoltare a DX, la pista migliora	

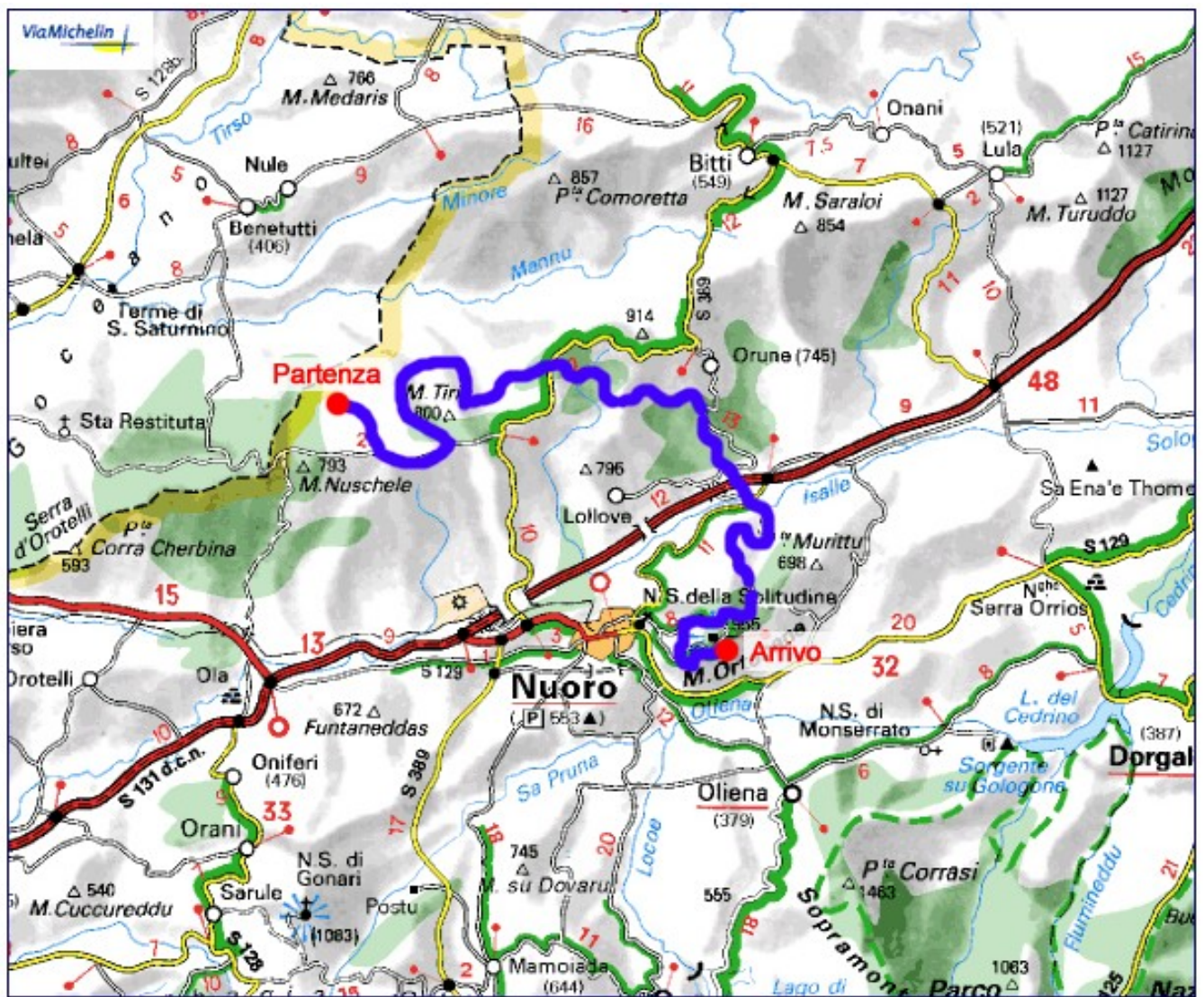
Nota	Km Parziali	Km Totali	Simboli	Descrizione	Way Point
32	0,400	22,700		Nuraghe nunnale sulla sinistra della pista. Proseguire dritto - SSP	
33	0,200	22,900		Svoltare a SX, si ritorna sull'asfalto	
34	2,400	25,300		Svoltare a SX - SAP	
35	4,400	29,700		Svoltare a DX subito dopo l'albero. Inizio sterrato	
36	0,300	30,000		Svoltare a DX - SSP	
37	0,200	30,200		Tenere la DX, SSP. Casolare sulla sinistra. Attenzione ai maiali vaganti	
38	0,300	30,500		Svoltare a SX - SSP	
39	0,030	30,530		Svoltare a DX. ATTENZIONE pista poco visibile	
40	0,270	30,800		Ampia radura tra gli alberi. Pista poco visibile. Seguire direzione NNO	
41	0,300	31,100		ATTENZIONE: discesa ripida con guado, moderare la velocità	
42	0,300	31,400		Svoltare a SX dopo aver superato un fontanile	

Nota	Km Parziali	Km Totali	Simboli	Descrizione	Way Point
43	0,200	31,600		Tenere la Dx, seguire la pista in salita. Abbeveratoio sulla sinistra	
44	0,200	31,800		Proseguire dritto - SSP	
45	0,300	32,100		Svoltare a SX - SSP	
46	0,100	32,200		Proseguire dritto - SSP	
47	0,400	32,600		Svoltare a SX, si ritorna sull'asfalto sulla SS 389	
48	0,300	32,900		Arrivo in località S. Efisio. Svoltare a DX all'altezza del casolare diroccato. Inizio sterrato	
49	0,300	33,200		Svoltare a DX - SSP	
50	0,100	33,300		Svoltare a SX - SSP. Carcassa di auto sulla sinistra	
51	1,000	34,300		Proseguire dritto - SSP. Sterrato veloce in buone condizioni	
52	0,600	34,900		Svoltare a SX - SSP	
53	0,500	35,400		Svoltare a SX - SSP	

Nota	Km Parziali	Km Totali	Simboli	Descrizione	Way Point
54	0,200	35,600		Svoltare a DX - SSP. La pista costeggia una recinzione	
55	0,500	36,100		Guado proseguire dritto - SSP	N 40° 23' 32" E 9° 16' 19"
56	0,700	36,800		Svoltare a DX - SSP	
57	0,300	37,100		Proseguire dritto - SSP	
58	0,300	37,400		Svoltare a SX - SSP	
59	0,800	38,200		Svoltare a SX - SSP	
60	0,200	38,400		Proseguire dritto - SSP	
61	0,100	38,500		Svoltare a SX - SSP	
62	0,300	38,800		Deviare a DX - SSP	
63	0,300	39,100		Proseguire dritto - SSP	
64	0,300	39,400		Tenere la SX - SSP	

Nota	Km Parziali	Km Totali	Simboli	Descrizione	Way Point
65	0,300	39,700		Tenere la SX - SSP	
66	0,300	40,000		Antico ovile sulla sinistra della pista. Proseguire dritto - SSP	
67	0,600	40,600		ATTENZIONE: rocce e massi sporgenti sulla carreggiata, moderare la velocità - SSP	
68	1,100	41,700		Tenere la SX - SSP	
69	0,600	42,300		Svoltare a DX attraversando un cancello - SSP	
70	0,080	42,380		Svoltare a DX, si ritorna sull'asfalto sulla SP 41	
71	1,720	44,100		Svoltare a Dx, seguire direzione Chiesa Madonna del Buon Pastore	
72	2,400	46,500		Proseguire dritto, seguire direzione Agriturismo Tescone	
73	1,000	47,500		Svoltare a SX, breve sterrato, seguire per Agriturismo	
74	0,800	48,300		Cancello richiudere dopo il transito. Proseguire dritto - SSP	
75	0,400	48,700		Cancello richiudere dopo il transito. Proseguire dritto - SSP fino all'Agriturismo. - Fine Itinerario -	

Questo itinerario è stato tratto dalla rivista Autoruote 4x4 n. 7/8 2003



Ringraziamo www.FotoViaggi.it per aver messo a disposizione tutte queste notizie

Itinerario: Barbagia

Località di partenza: Nuoro

Lunghezza: 49 Km

Note di viaggio

Lungo complessivamente una cinquantina di chilometri, l'itinerario in Barbagia si snoda prevalentemente in fuoristrada, attraverso scenari naturali di straordinaria bellezza.

Percorribile senza particolari problemi nella maggior parte dell'anno, anche con veicoli di grosse dimensioni.

Questo percorso tuttavia presenta tuttavia diversi passaggi impegnativi dal punto di vista fuoristradistico, concentrati soprattutto nel primo (note n. 14 -15) e nel secondo (note n. 29-30) tratto sterrato.

La notevole presenza di allevamenti (mucche) e di animali selvatici (soprattutto maiali) lungo tutto il percorso impongono un'estrema attenzione e un'andatura non eccessivamente sostenuta, soprattutto sugli sterrati veloci, dove le buone condizioni della carreggiata, rappresentano una forte tentazione per spingere a fondo sull'acceleratore.

Alcuni tratti di questo itinerario si snodano su strade private normalmente chiuse al traffico.

Chi volesse effettuare il percorso deve contattare la Island Group, che provvederà ad espletare tutte le formalità necessarie sia per i gruppi organizzati che per piccoli nuclei autogestiti.

Questo RoadBook è stato tratto "Autoruote 4x4" n.3 Marzo 2003

Numeri utili

Island Group di Sandro Salerno

Via Veneto, 14 08100 Nuoro

Tel. 0784/208885 - 347/6840530

Gli itinerari proposti sono, per la maggior parte, tratti da riviste specialistiche.

E' possibile che alcune informazioni in essi contenute possano aver subito modifiche per cause naturali o grazie all'intervento dell'uomo.

Altre variazioni possono invece essere dovute alla stagione di percorrenza o a modifiche della viabilità.

I percorsi proposti sono adatti solo per gite tra amici (4/5 fuoristrada massimo) non per raduni con più veicoli, la cui percorrenza può richiedere autorizzazioni speciali.

E' consigliato inoltre informarsi sempre sulla percorribilità dell'itinerario scelto o su eventuali divieti di transito intervenuti facendo riferimento agli enti locali preposti.

Si declina ogni responsabilità diretta o indiretta per eventuali danni fisici e/o materiali o infrazioni contestate.