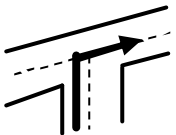
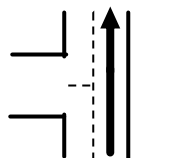
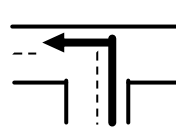
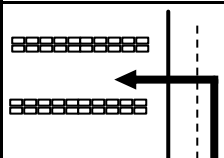
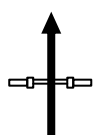


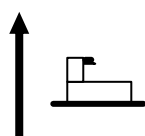
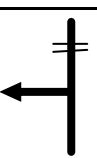


# Fonte Sacra

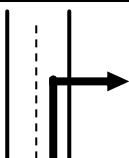
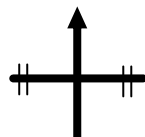

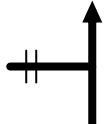
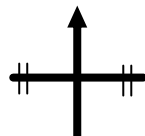
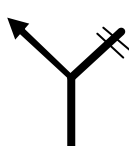
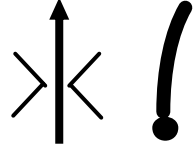
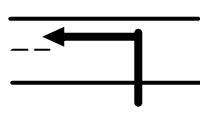

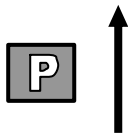

Partenza itinerario da: Agriturismo Testone


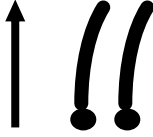
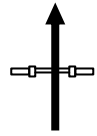
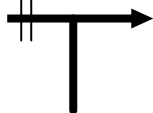
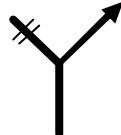
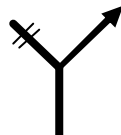
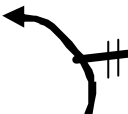
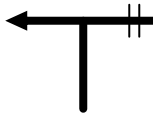
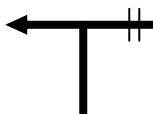
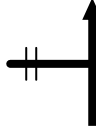

Lunghezza totale Itinerario Km:  
**54,000**



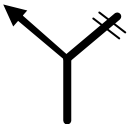

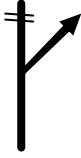

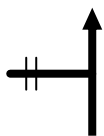
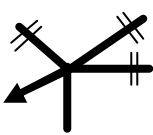
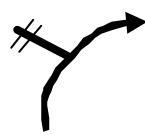
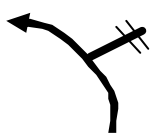
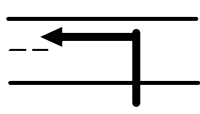
Nota	Km Parziali	Km Totali	Simboli	Descrizione	Way Point
1	0,000	0,000		Partenza dall'agriturismo Testone (nei pressi di Nuoro). Svoltare a DX all'uscita sull'asfalto - SAP	
2	1,000	1,000		Proseguire dritto - SAP	
3	2,300	3,300		Svoltare a SX - SAP	
4	1,900	5,200		Svoltare a SX passando tra i muretti - Inizio sterrato	
5	0,080	5,280		Si attraversa un cancello chiudere dopo il passaggio. Proseguire dritto	
6	0,600	5,880		Svoltare a DX. ATTENZIONE: passaggio tra gli alberi	
7	0,300	6,180		Svoltare a SX - SSP	
8	0,700	6,880		Proseguire dritto - SSP. Fontanile sulla destra	
9	0,600	7,480		Svoltare a SX. ATTENZIONE: area di pascolo con greggi di pecore	

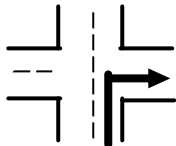
Nota	Km Parziali	Km Totali	Simboli	Descrizione	Way Point
10	0,100	7,580		Tenere la Dx - SSP	
11	0,400	7,980		Tenere la SX seguendo la pista in discesa - SSP	
12	0,100	8,080		Svoltare a DX - SSP	
13	1,600	9,680		Svoltare a DX - SSP	
14	0,400	10,080		Svoltare a SX si ritorna sull'asfalto sulla SS 389	
15	1,400	11,480		Svoltare a SX - SAP	
16	0,080	11,560		Svoltare a DX, inizio sterrato	
17	0,004	11,564		Svoltare a SX - SSP	
18	0,516	12,080		Svoltare a DX - SSP	
19	0,400	12,480		Svoltare a DX seguendo la salita in mezzo al bosco	
20	0,600	13,080		Svoltare a DX - SSP	

Nota	Km Parziali	Km Totali	Simboli	Descrizione	Way Point
21	0,300	13,380		Svoltare a SX - SSP	
22	0,040	13,420		Tenere la DX - SSP	
23	0,260	13,680		Svoltare a DX - SSP	
24	0,700	14,380		Svoltare a DX - SSP	
25	0,800	15,180		Proseguire dritto - SSP	
26	1,200	16,380		Svoltare a DX - SSP	
27	0,200	16,580		Tenere la DX - SSP	
28	0,300	16,880		Svoltare a SX si ritorna sull'asfalto sulla SS 389	
29	0,700	17,580		Tenere la SX - SAP	
30	1,400	18,980		Tenere la SX, seguire direzione Buadusò. A destra Orune	
31	2,800	21,780		Svoltare a DX - SAP	N 40° 26' 09" E 9° 21' 34,7"

Nota	Km Parziali	Km Totali	Simboli	Descrizione	Way Point
32	2,700	24,480		Svoltare a DX - Inizio sterrato	
33	0,700	25,180		Proseguire dritto - SSP	
34	1,100	26,280		Tenere la SX - SSP	
35	0,400	26,680		Proseguire dritto - SSP	
36	0,600	27,280		Proseguire dritto - SSP	
37	0,300	27,580		Tenere la SX - SSP	
38	0,300	27,880		ATTENZIONE: strettoria tra due muretti. Proseguire dritto - SSP	
39	1,200	29,080		Svoltare a SX, si ritorna sull'asfalto. Seguire direzione Su Tempiesu	
40	0,050	29,130		Inizio sterrato - Proseguire dritto	
41	0,450	29,580		Parking sulla sinistra. Arrivo a Su Tempiesu. Proseguire dritto - SSP	N 40° 24' 36,8" E 9° 24' 31,6"
42	0,500	30,080		Proseguire dritto. A sinistra nuraghe S. Lulla	

Nota	Km Parziali	Km Totali	Simboli	Descrizione	Way Point
43	0,500	30,580		Proseguire dritto - SSP	
44	1,200	31,780		ATTENZIONE: pietratria moltoimpegnativa. Proseguire dritto	
45	0,500	32,280		Si attraversa un cancello aperto. Proseguire dritto	
46	0,600	32,880		Svoltare a DX - SSP	
47	0,300	33,180		Svoltare a DX - SSP	
48	0,300	33,480		Svoltare a DX - SSP	
49	0,500	33,980		Arrivo alla croce di San Francesco. Tenere la SX - SSP	
50	0,700	34,680		Svoltare a SX - SSP	
51	0,200	34,880		Svoltare a SX si ritorna sull'asfalto	N 40° 22' 49,48" E 9° 25' 54"
52	0,300	35,180		Proseguire dritto - SAP	
53	6,800	41,980		Svoltare a SX, seguire la pista in cemento	

Nota	Km Parziali	Km Totali	Simboli	Descrizione	Way Point
54	1,100	43,080		Inizio sterrato - Proseguire dritto	
55	1,100	44,180		Svoltare a SX - SSP	
56	0,600	44,780		Svoltare a SX - SSP	
57	0,400	45,180		Svoltare a DX, seguire la pista in cemento	
58	1,200	46,380		Svoltare a DX, seguire pista in discesa	
59	0,300	46,680		ATTENZIONE: discesa molto impegnativa con pietraia, procedere con estrema cautela	
60	1,200	47,880		Tenere la SX - SSP	
61	0,700	48,580		Svoltare a SX - SSP	
62	0,700	49,280		Proseguire dritto - SSP	
63	0,800	50,080		Svoltare a SX, seguire la pista in cemento	
64	0,200	50,280		Svoltare a SX, si ritorna sull'asfalto	

Nota	Km Parziali	Km Totali	Simboli	Descrizione	Way Point
65	3,600	53,880		Svoltare a DX, si sbuca al Km 26 della SS 126. Seguire in direzione Cala Gonone. Fine itinerario	

Questo itinerario è stato tratto dalla rivista **Autoruote 4x4 n. 4 2003**



**Ringraziamo [www.FotoViaggi.it](http://www.FotoViaggi.it) per aver messo a disposizione tutte queste notizie**

## **Itinerario: Fonte Sacra**

Località di partenza: Agriturismo Testone (NU)

Lunghezza: 45 Km

### **Note di viaggio**

L'itinerario ha inizio dall'agriturismo Testone sito nelle vicinanze di Nuoro, all'interno di una vasta tenuta raggiungibile solo da una strada sterrata.

L'escursione alla fonte nuragica "Su Tempiesu" non è particolarmente impegnativa, anche se presenta due passaggi impegnativi dal punto di vista fuoristradistico.

Il primo all'altezza della nota n. 44, è formato da una pietraia molto accidentata il cui superamento richiede sia l'adozione della trazione integrale che delle marce ridotte.

Ulteriore attenzione è richiesta nel corso della nota n. 59, dove le difficoltà del fondo pietroso sono rese ancor più insidiose dalla notevole pendenza in discesa.

Moderare inoltre la velocità a causa dei numerosi casolari sparsi lungo il percorso degli animali vaganti nelle numerose aree di pascolo lungo l'itinerario.

Alcuni tratti di questo itinerario si snodano su strade private normalmente chiuse al traffico.

Chi volesse effettuare il percorso deve contattare la Island Group, che provvederà ad espletare tutte le formalità necessarie sia per i gruppi organizzati che per piccoli nuclei autogestiti.

Questo RoadBook è stato tratto "Autoruote 4x4" n.4 Aprile 2003.

### **Numeri utili**

Island Group di Sandro Salerno

Via Veneto, 14 08100 Nuoro

Tel. 0784/208885 - 347/6840530

Gli itinerari proposti sono, per la maggior parte, tratti da riviste specialistiche.

E' possibile che alcune informazioni in essi contenute possano aver subito modifiche per cause naturali o grazie all'intervento dell'uomo.

Altre variazioni possono invece essere dovute alla stagione di percorrenza o a modifiche della viabilità.

I percorsi proposti sono adatti solo per gite tra amici (4/5 fuoristrada massimo) non per raduni con più veicoli, la cui percorrenza può richiedere autorizzazioni speciali.

E' consigliato inoltre informarsi sempre sulla percorribilità dell'itinerario scelto o su eventuali divieti di transito intervenuti facendo riferimento agli enti locali preposti.

**Si declina ogni responsabilità diretta o indiretta per eventuali danni fisici e/o materiali o infrazioni contestate.**