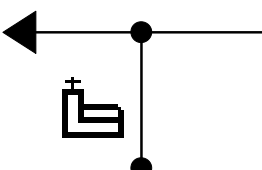
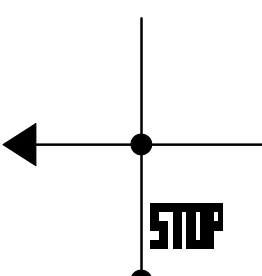
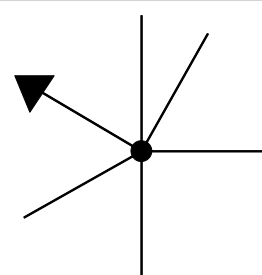
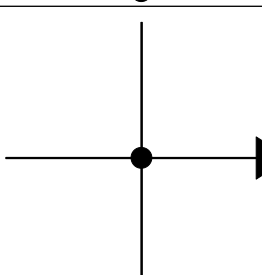
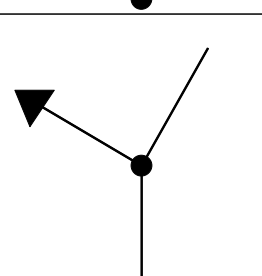
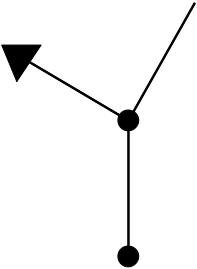
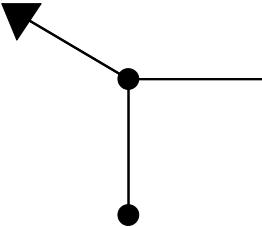
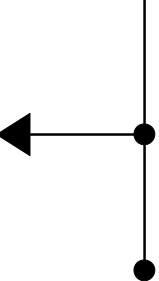
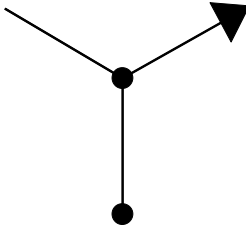
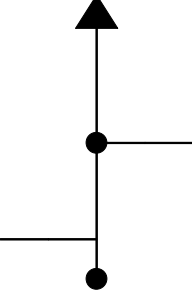
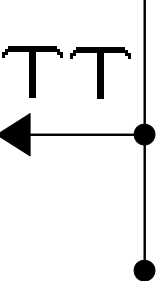


ETNA E DINTORNI

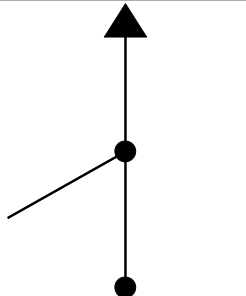
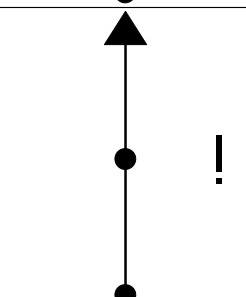
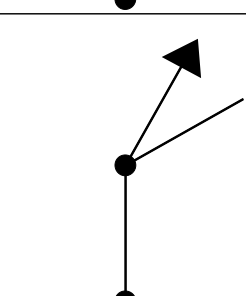
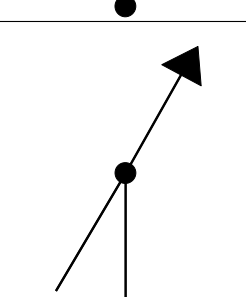
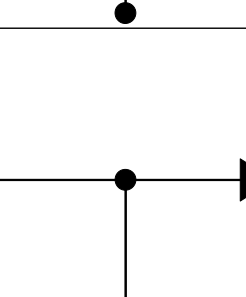
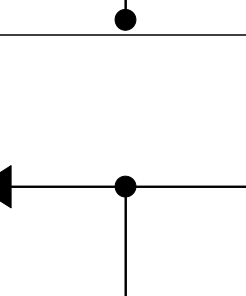
Partenza: Nicolosi (CT)
Lunghezza: 29 Km

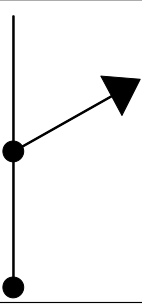
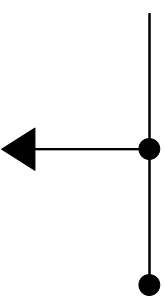
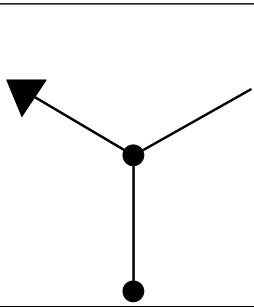
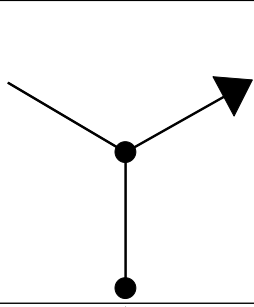
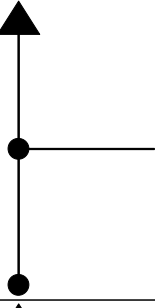

Tratto da "Itinerari off road" allegato alla rivista Autoruote 4x4 n.109 ottobre 2003
Publicato su: www.fotoviaggi.it
Leggete sempre le "note importanti" pubblicate sul sito prima di mettervi in viaggio.

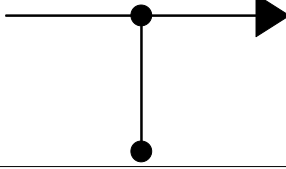
Totale	1	0,00		Partenza da Nicolosi, azzerare davanti alla chiesa di S. Giuseppe Svoltare a SX in via F. Gemmellaro
Parziale		0,00		
Totale	2	0,28		Svoltare a SX - SAP
Parziale		0,28		
Totale	3	0,50		Nel crocevia al centro della piazza svoltare alla seconda a SX Seguire direzione BELPASSO
Parziale		0,22		
Totale	4	0,64		Svoltare a DX - SAP
Parziale		0,14		
Totale	5	0,84		Svoltare a SX sulla SP 92 Seguire direzione ETNA
Parziale		0,20		

Totale	6	2,64		Proseguire a SX lungo la SP 92 Seguire direzione ETNA
Parziale		1,80		
Totale	7	5,69		Proseguire a SX lungo la SP 92 Seguire direzione ETNA SUD
Parziale		3,05		
Totale	8	6,41		Svoltare a SX Aeguire direzione BELPASSO - ADRANO
Parziale		0,72		
Totale	9	6,64		Svoltare a DX, seguire direzione ADRANO A sinistra Belpasso
Parziale		0,23		
Totale	10	9,14		Proseguire dritto direzione ADRANO A sinistra Ragalna
Parziale		2,50		
Totale	11	9,63		Svoltare a SX in prossimità di due pali della luce Inizio sterrato
Parziale		0,49		

Totale 12			
9,81			Svoltare a SX - SSP
Parziale			
0,18			
Totale 13			
10,61			Casolare sulla sinistra della pista, moderare la velocità: case sparse lungo il percorso
Parziale			
0,80			
Totale 14			
10,79			Proseguire dritto - SSP
Parziale			
0,18			
Totale 15			
11,98			Punto panoramico su Adrano e Centuripe sulla sinistra della pista Proseguire dritto - SSP
Parziale			
1,19			
Totale 16			
12,21			Proseguire dritto - SSP
Parziale			
0,23			
Totale 17			
12,71			Svoltare a DX - SSP
Parziale			
0,50			

Totale 18	13,40		Proseguire dritto - SSP
Parziale	0,69		
Totale 19	13,65		ATTENZIONE: presenza di massi sporgenti sulla carreggiata. Moderare la velocità
Parziale	0,25		
Totale 20	14,00		Lapista si sdoppia in due diramazioni Seguire quella con il fondo migliore
Parziale	0,35		
Totale 21	14,37		I due tronconi della pista si ricongiungono Proseguire dritto - SSP
Parziale	0,37		
Totale 22	14,64		Svoltare a DX, si ritorna sull'asfalto
Parziale	0,27		
Totale 23	15,62		Svoltare a SX Seguire direzione ADRANO A destra Etna Sud
Parziale	0,98		

Totale 24			
18,58			Svoltare a DX Seguire direzione MONTE INTRALEO
Parziale	2,96		
Totale 25			
19,93			Svoltare a SX Inizio sterrato
Parziale	1,35		
Totale 26			
20,88			Tenere la SX - SSP
Parziale	0,95		
Totale 27			
21,81			Tenere la DX - SSP A sinistra ingresso forestale
Parziale	0,93		
Totale 28			
24,16			Proseguire dritto - SSP
Parziale	2,35		
Totale 29			
25,23			Si ritorna sull'asfalto
Parziale	1,07		

Totale	30		Svoltare a DX, seguire direzione BRONTE. A sinistra Adrano. FINE ITINERARIO Prego comunicare eventuali errori e/o variazioni a fabio@fotoviaggi.it Lasciate le vostre note sul percorso al sito www.fotoviaggi.it nella scheda di questo roadbook
Parziale	28,40 3,17		

Ringraziamo www.FotoViaggi.it per aver messo a disposizione tutte queste notizie

Itinerario: Etna e Dintorni

Località di partenza: Nicolosi (CT)

Lunghezza: 29 Km

Note di viaggio

Esteso su una lunghezza di circa trenta chilometri (un terzo dei quali in fuoristrada), l'itinerario alle pendici dell'Etna proposto in questo RoadBook rientra nella classica tipologia dei percorsi "a dimensione familiare".

Lungo l'intero tragitto (percorribile senza problemi nell'intero arco dell'anno con qualsiasi tipo di veicolo) non vi sono particolari difficoltà per quanto riguarda la tecnica di guida o l'allestimento del mezzo.

L'unico passaggio che richiede un certo impegno è quello situato all'altezza della nota n. 19 dove, a causa della presenza di rocce e massi sporgenti sulla carreggiata, occorre prestare molta attenzione ed avanzare con cautela poichè alcune pietre sono molto appuntite e potrebbero danneggiare seriamente le gomme.

Nel secondo tratto sterrato (note 25-29) si attraversa una delle zone paesaggisticamente più belle ed interessanti del comprensorio etneo, lungo una pista interamente tracciata nella lava.

Astenersi nel modo più assoluto nel corso dell'intera traversata di abbandonare la sede della carreggiata segnalata sul RoadBook, evitando sia le direttrici laterali minori che eventuali tentazioni fuoripista sulle rocce laviche.

Ricordiamo inoltre che il rispetto dell'ambiente si manifesta anche non raccogliendo fiori o campioni di lava come souvenir, che troviamo in tutti i negozi della zona.

Questo RoadBook è stato tratto dall'inserito "Itinerari Off-Road" allegato alla rivista Autoruote 4x4 n. 109 Ottobre 2003

Numeri utili

Municipio di Nicolosi (CT)

Tel. 095/7917011

Parco dell'Etna - Nicolosi (CT)

Tel. 095/821111 - < www.parcoetna.ct.it >

Gli itinerari proposti sono, per la maggior parte, tratti da riviste specialistiche.

E' possibile che alcune informazioni in essi contenute possano aver subito modifiche per cause naturali o grazie all'intervento dell'uomo.

Altre variazioni possono invece essere dovute alla stagione di percorrenza o a modifiche della viabilità.

I percorsi proposti sono adatti solo per gite tra amici (4/5 fuoristrada massimo) non per raduni con più veicoli, la cui percorrenza può richiedere autorizzazioni speciali.

E' consigliato inoltre informarsi sempre sulla percorribilità dell'itinerario scelto o su eventuali divieti di transito intervenuti facendo riferimento agli enti locali preposti.

Si declina ogni responsabilità diretta o indiretta per eventuali danni fisici e/o materiali o infrazioni contestate.