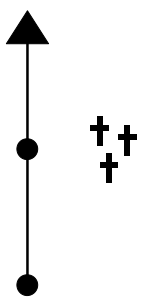
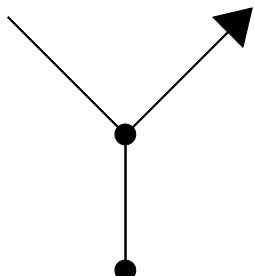
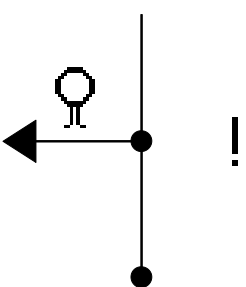
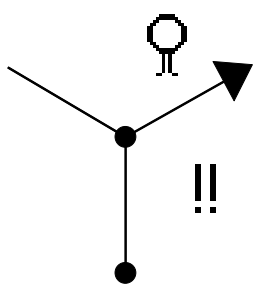
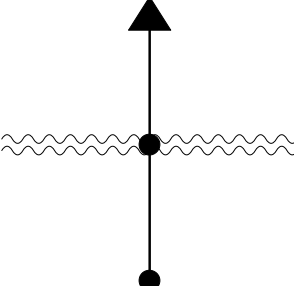


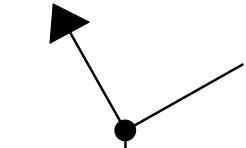
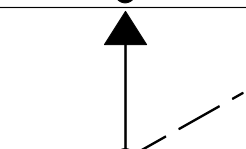
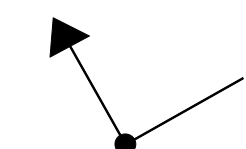
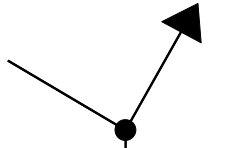
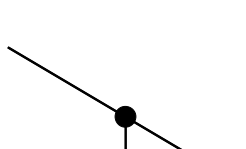
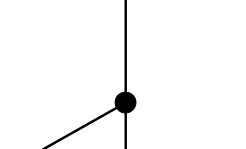
# LUCCHESIA

**Partenza: Bagni di Lucca**  
**Lunghezza: 113 Km**

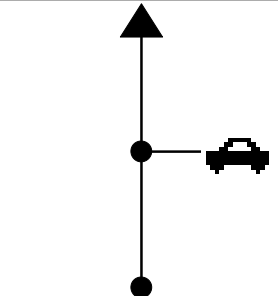
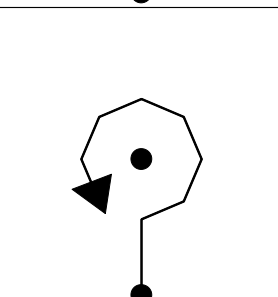
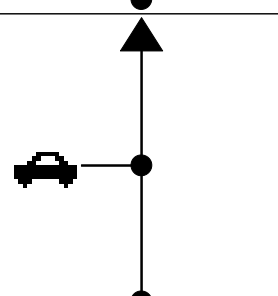
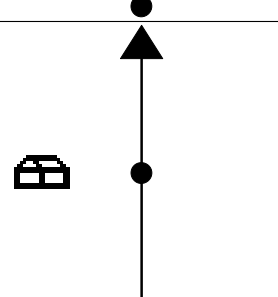
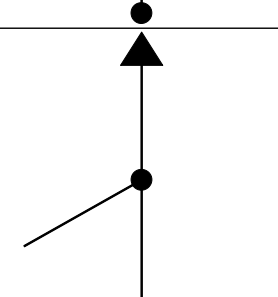
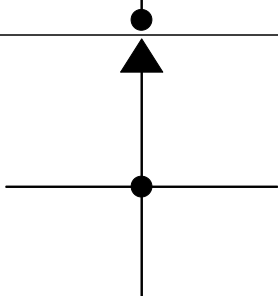
**Tratto dalla rivista AutoeFuoristrada n.10**  
**ottobre 2007**


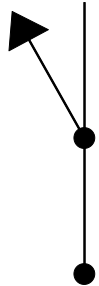
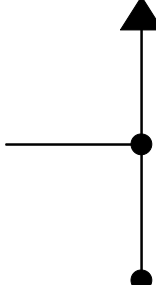
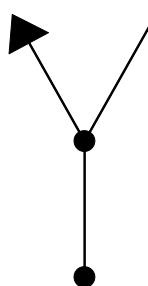
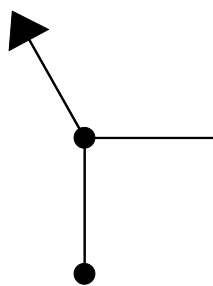
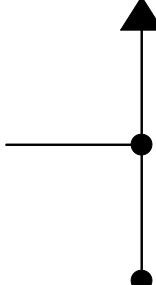
**Publicato su: [www.fotoviaggi.it](http://www.fotoviaggi.it)**  
**Leggete sempre le "note importanti"**  
**pubblicate sul sito prima di mettervi in**  
**viaggio.**

Totale 1		Da Bagni di Lucca statale n°12 seguire per Pistoia fino al bivio per San Cassiano, salire località Cappella. Dal Cimitero di Località Cappella di S. Cassiano, seguire direzione Cembrioni su asfalto.
Parziale		
<b>0,00</b>		
<b>0,00</b>		
Totale 2		In salita su asfalto
Parziale		
<b>0,10</b>		
<b>0,10</b>		
Totale 3		ATTENZIONE: in salita su cemento vicino a cartello divieto raccolta funghi prima della case
Parziale		
<b>0,20</b>		
<b>0,10</b>		
Totale 4		ATTENZIONE: il divieto è solo per mancato collaudo della strada. Proseguire in salita, strada molto panoramica Poi proseguire sempre in discesa, non su tagliabosco
Parziale		
<b>0,40</b>		
<b>0,20</b>		
Totale 5		Guado Chilometraggio approssimativo causa taglio legna durante la ricognizione
Parziale		
<b>4,00</b>		
<b>3,60</b>		

Totale	6	<b>5,30</b>		In salita, rispettare le abitazioni dei pastori. Bosco di castagni secolari
Parziale		<b>1,30</b>		
Totale	7	<b>10,50</b>		Passo Foce al Lago m 1103 slm
Parziale		<b>5,20</b>		
Totale	8	<b>10,90</b>		Strada sterrata con tratti di asfalto e cemento
Parziale		<b>0,40</b>		
Totale	9	<b>12,00</b>		In discesa su principale
Parziale		<b>1,10</b>		
Totale	10	<b>13,90</b>		Direzione ORRIDO DI BOTRI - MONTEFEGATESI Asfalto
Parziale		<b>1,90</b>		
Totale	11	<b>14,40</b>		Proseguire dritto. A sinistra Monti di Villa, rifugio Fiori (6Km)
Parziale		<b>0,50</b>		

Totale 12			
<b>15,00</b>			Direzione ORRIDO FI BOTRI A sinistra Montefegatesi
Parziale			
<b>0,60</b>			
Totale 13			
<b>16,05</b>			Inizio sterrato Seguire principale
Parziale			
<b>1,05</b>			
Totale 14			
<b>18,65</b>			Inizio asfalto
Parziale			
<b>2,60</b>			
Totale 15			
<b>18,95</b>			Ingresso Orrido di Botri Ristorante Nino dell'Aquila Parcheggio sulla sinistra
Parziale			
<b>0,30</b>			
Totale 16			
<b>19,75</b>			In salita direzione PASSO AL GIOVO Asfalto ATTENZIONE: curva a gomito
Parziale			
<b>0,80</b>			
Totale 17			
<b>27,85</b>			Rifugio Cesentini, ristorante
Parziale			
<b>8,10</b>			

Totale 18		Inizio sterrato Parcheggio sulla destra
Parziale		
<b>27,95</b>		
<b>0,10</b>		
Totale 19		Arrivo al Passo Foce di Giovo m 1674 slm. Tornare indietro
Parziale		
<b>34,25</b>		
<b>6,30</b>		
Totale 20		Inizio asfalto Stessa nota n 18
Parziale		
<b>40,65</b>		
<b>6,40</b>		
Totale 21		Rifugio Casentini Stessa nota n. 17
Parziale		
<b>40,75</b>		
<b>0,10</b>		
Totale 22		Bivio Orrido di Botri Stessa nota n. 16 Proseguire dritto per TEREGLIO Da Tereglio, via Lucignana sino alla fondovalle Serchio, provinciale Castelnuovo-Lucca. Da Barga su asfalto per Renaio (35Km circa)
Parziale		
<b>48,85</b>		
<b>8,10</b>		
Totale 23		CENTRO DI BARGA. Azzerare il conta chilometri. Vicinanze Conad e distributore. Seguire direzione RENAIO in salita
Parziale		
<b>0,00</b>		
<b>0,00</b>		

Totale 24	<b>3,40</b>		Proseguire sempre in salita A destra strada per Tiglio
Parziale	<b>3,40</b>		
Totale 25	<b>11,80</b>		Paese di RENAIIO, m 1013 slm
Parziale	<b>8,40</b>		
Totale 26	<b>12,20</b>		Proseguire dritto su sterrato
Parziale	<b>0,40</b>		
Totale 27	<b>12,35</b>		Tenere la SX su strada non collaudata con tratto di asfalto di 800m
Parziale	<b>0,15</b>		
Totale 28	<b>15,45</b>		Cima di Vericia Rifugio Alpino Giovanni Santi Sterrato
Parziale	<b>3,10</b>		
Totale 29	<b>18,05</b>		Località Le Nude
Parziale	<b>2,60</b>		

Totale 30	▲ ● ●	Strada molto panoramica
<b>18,85</b>		
Parziale		
<b>0,80</b>		
Totale 31	▲ ● ●	Proseguire dritto
<b>19,65</b>		
Parziale		
<b>0,80</b>		
Totale 32	▲ ● ●	Passo del Saltello
<b>21,65</b>		
Parziale		
<b>2,00</b>		
Totale 33	▲ ● ●	ATTENZIONE: possibile taglio legna Molte tagliabosco
<b>23,35</b>	!	
Parziale		
<b>1,70</b>		
Totale 34	▲ ● ●	ATTENZIONE: inizio asfalto Provincia di Modena
<b>28,25</b>	!	
Parziale		
<b>4,90</b>		
Totale 35	▲ ● ●	Passo delle Radici m. 1529 A SX Castelnuovo G. - A DX Modena FINE ITINERARIO Prego comunicare eventuali errori e/o variazioni a <a href="mailto:fabio@fotoviaggi.it">fabio@fotoviaggi.it</a> Lasciate le vostre note sul percorso al sito <a href="http://www.fotoviaggi.it">www.fotoviaggi.it</a> nella scheda di questo roadbook
<b>29,25</b>		
Parziale		
<b>1,00</b>		

# Ringraziamo www.FotoViaggi.it per aver messo a disposizione tutte queste notizie

## Itinerario: Lucchesia

Località di partenza: San Cassiano, Bagni di Lucca (LU)

Lunghezza: 113 Km

### Note di viaggio

L'itinerario che si snoda in Lucchesia si presenta scorrevole e molto panoramico, adatto a SUV e gite in famiglia, faticoso per vetture molto larghe o a passo lungo.

La Garfagnana Lucchese vive un delicato equilibrio per la guida in fuoristrada.

Particolare attenzione va prestata ai vari divieti che si possono incontrare lungo il percorso.

1. "Strada non collaudata"

Talvolta anche su asfalto. In realtà transitabile, solleva i comuni da ogni responsabilità in caso di incidente.

2. "Strada forestale"

Il divieto si riferisce alla possibilità che la strada sia chiusa per il taglio del bosco.

Quando non c'è specifica ordinanza in calce, con data, transitate con cautela.

3. "Divieto di accesso"

Con indicazione della normativa di riferimento, l'unico caso di divieto vero, in cui potete incorrere in una contravvenzione.

Questo roadbook è stato tratto dalla rivista "Auto&Fuoristrada" n. 10 ottobre 2007

### Numeri utili

Corpo Forestale

Tel. 0538.800.022

Ufficio Foreste Demaniali di Lucca

Tel. 0583.955.525 /26

Gli itinerari proposti sono, per la maggior parte, tratti da riviste specialistiche.

E' possibile che alcune informazioni in essi contenute possano aver subito modifiche per cause naturali o grazie all'intervento dell'uomo.

Altre variazioni possono invece essere dovute alla stagione di percorrenza o a modifiche della viabilità.

I percorsi proposti sono adatti solo per gite tra amici (4/5 fuoristrada massimo) non per raduni con più veicoli, la cui percorrenza può richiedere autorizzazioni speciali.

E' consigliato inoltre informarsi sempre sulla percorribilità dell'itinerario scelto o su eventuali divieti di transito intervenuti facendo riferimento agli enti locali preposti.

**Si declina ogni responsabilità diretta o indiretta per eventuali danni fisici e/o materiali o infrazioni contestate.**