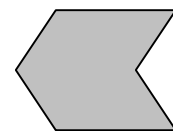

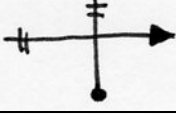

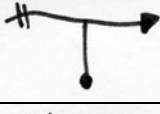


















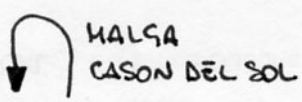







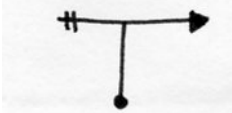


Monte grappa



NR.	Km Parziali	Km Totali	Descrizione	Note
1	0.0	0.0		Partenza da POSSAGNO Azzerare il contachilometri davanti al Tempio di Canova
2	0.3	0.3		<i>Svoltare a Dx</i> allo stop in viale Canova SAP
3	0.7	1.0		<i>Proseguire dritto - SAP</i>
4	1.9	2.9		<i>Svoltare a DX</i> in via Fusere – SAP
5	0.3	3.2		<i>Svoltare a DX</i> Inizio sterrato
6	0.2	3.4		<i>Tenere la DX – SSP</i>
7	0.1	3.5		<i>Tenere la DX</i> Seguire la pista in discesa
8	0.6	4.1		<i>Tenere la DX – SSP</i>
9	0.2	4.3		<i>Svoltare a DX – SSP</i>
10	0.1	4.4		<i>Tenere la SX – SSP</i>
11	0.3	4.7		<i>Ampia radura sulla SX</i> <i>Proseguire dritto - SSP</i>
12	0.2	4.9		<i>Punto panoramico sulla DX</i> <i>Proseguire dritto – SSP</i>
13	0.3	5.2		<i>Svoltare a Sx</i> seguendo la pista in salita SSP

NR.	Km Parziali	Km Totali	Descrizione	Note
14	0.2	5.4		<i>Svoltare a SX subito dopo il casolare</i>
15	0.2	5.6		<i>Svoltare a DX – SSP</i>
16	0.1	5.7		ATTENZIONE: <i>cespugli e rami sporgenti sulla carreggiata Avanzare con cautela</i>
17	0.2	5.9		<i>Svoltare a DX Si ritorna sull'asfalto</i>
18	0.4	6.3		<i>Svoltare a DX seguendo la strada in salita SAP</i>
19	1.4	7.7		<i>Inizio sterrato</i>
20	1.4	9.1		<i>Svoltare a SX – SSP</i>
21	1.4	10.5		<i>Si ritorna sull'asfalto Carreggiata molto stretta Moderare la velocità</i>
22	1.9	12.4		ATTENZIONE: <i>tratto con numerosi tornanti in salita Procedere con cautela</i>
23	2.2	14.6		<i>Svoltare a DX – SSP</i>
24	0.6	15.2		<i>Svoltare a SX Seguire direzione Malga Paradiso</i>
25	0.1	15.3		<i>Proseguire dritto – SAP Seguire direzione Malga Paradiso</i>
26	0.3	15.6		<i>Inizio sterrato</i>
27	1.3	16.9		<i>Tenere la DX – SSP</i>

NR.	Km Parziali	Km Totali	Descrizione	Note
28	0.2	17.1		<i>Proseguire dritto – SSP</i> <i>Grotta nella roccia sulla SX</i>
29	1.2	18.3		<i>Svoltare a SX – SSP</i>
30	0.85	19.15		<i>Tenere la DX – SSP</i>
31	0.45	19.6		<i>Tenere la SX – SSP</i> <i>Ampia radura sulla DX</i>
32	0.9	20.5		<i>Lagheti sulla DX della pista</i> <i>Proseguire dritto – SSP</i>
33	0.2	20.7		<i>Attraversamento di un cancello</i> <i>Richiudere dopo il transito</i>
34	0.75	21.45		<i>Svoltare a DX</i> <i>Seguire direzione Malga Cason del Sol</i>
35	0.75	22.0		<i>Attraversamento di un secondo cancello</i> <i>Attenzione agli animali al pascolo</i>
36	0.5	22.5		<i>Arrivo alla MALGA CASON DEL SOL</i> <i>Fine della pista</i> <i>Tornare alla nota n.34</i>
37	1.1	23.6		<i>Si ritorna sull'asfalto</i> <i>Proseguire dritto</i>
38	0.2	23.8		<i>Proseguire dritto – SAP</i> <i>A SX -> Malga Mure</i>
39	1.6	25.4		<i>Proseguire dritto – SAP</i>
40	1.0	26.4		ATTENZIONE: serie di gallerie scavate nella roccia <i>Procedere con cautela</i>
41	2.3	28.7		<i>Svoltare a DX</i> <i>Seguire direzione CIMA GRAPPA</i>

NR.	Km Parziali	Km Totali	Descrizione	Note
42	2.0	30.7		<i>Svoltare a DX – SAP</i>
43	0.5	31.2		<i>Punto panoramico sulla SX Proseguire dritto – SAP</i>
44	0.3	31.5		<i>Arrivo al Rifugio Bassano - FINE ITINERARIO _</i>

**Road Book tratto dall'inserto "Itinerari Off Road"
allegato alla rivista "Autoruote 4x4" n. 93 aprile 2002**

**Potete comunicare eventuali variazioni, errori od omissioni
all'indirizzo e-mail webmaster@fotoviaggi.com**

Ringraziamo www.FotoViaggi.it per aver messo a disposizione tutte queste notizie

Itinerario: Monte Grappa

Località di partenza: Possagno (TV)

Lunghezza: 31 Km

Note di viaggio

Lungo complessivamente poco più di trenta chilometri, l'itinerario del Monte Grappa presenta una sensibile variazione altimetrica (circa 1.500 metri) tra i capolinea di partenza ed arrivo.

E' infatti proprio l'altezza a condizionarne la percorrenza a causa della presenza di neve che, anche a primavera inoltrata, può persistere tranquillamente a partire dai mille metri di quota.

Dal punto di vista fuoristradistico non vi sono particolari problemi, neanche con i veicoli di grosse dimensioni, e i tratti che richiedono maggiore attenzione si trovano in corrispondenza della nota 16 - a causa della presenza di cespugli e rami sporgenti sulla carreggiata - e della nota 22.

In quest'ultimo caso la carreggiata, seppur asfaltata, è piuttosto stretta ed i numerosi tornanti in salita richiedono la massima attenzione nella guida.

Sugli sterrati in quota che consentono di raggiungere le numerose malghe sparse nella zona, si attraversano svariate aree di pascolo ricche di animali.

Prestate molta attenzione poiché le mucche, abituate da tempo al traffico a motore, non si allontanano facilmente dalla pista e a volte indugiano a lungo prima di spostarsi dalla carreggiata.

L'itinerario termina al Rifugio Bassano, a 1745 metri di quota, nei pressi del quale si trovano il Museo della Grande Guerra, il Sacratio Italiano e il Sacratio Austriaco..

Questo RoadBook è stato tratto dalla rivista "Autoruote 4x4" inserto "Itinerari Off Road" Volume 1.

Numeri utili

Municipio di Possagno

Tel. 0423/544001

Pro Loco Uff. Turismo di Possagno

Tel. 0423/544423

Gli itinerari proposti sono, per la maggior parte, tratti da riviste specialistiche.

E' possibile che alcune informazioni in essi contenute possano aver subito modifiche per cause naturali o grazie all'intervento dell'uomo.

Altre variazioni possono invece essere dovute alla stagione di percorrenza o a modifiche della viabilità.

I percorsi proposti sono adatti solo per gite tra amici (4/5 fuoristrada massimo) non per raduni con più veicoli, la cui percorrenza può richiedere autorizzazioni speciali.

E' consigliato inoltre informarsi sempre sulla percorribilità dell'itinerario scelto o su eventuali divieti di transito intervenuti facendo riferimento agli enti locali preposti.

Si declina ogni responsabilità diretta o indiretta per eventuali danni fisici e/o materiali o infrazioni contestate.